

CLUB EXPLORADOR CÓNDOR

“UNIDOS Y ADELANTE”



80 ANIVERSARIO

ENERGÍA POSITIVA
POR MARIO VILLANUEVA

**BITACORA DEL CAPITÁN:
EL SENTIDO COMÚN**
POR LUIS ÁNGEL PASTRANA

**PROMOCIÓN ESPECIAL
PARA SOCIOS CÓNDOR
PAGA TU ANUALIDAD
A \$250 EN ENERO**

**EN NUESTRA SECCIÓN
DE CLUB INVITADO
CONOCEREMOS SOBRE
EL CLUB DE EXCURSIONES
CIRCULO JOSÉ NAVARRO
DEL CMMM**

**CONQUISTAN REGIOS
EL ACONCAGUA
JORGE ALBERTO RODRIGUEZ
Y ENRIQUE GUERRA**

**50ª CONFRATERNIDAD
MONTAÑISTA DE OCCIDENTE”
NEVADO “EL COLIMA”
POR EDUARDO VERDUZCO**

ENERGÍA POSITIVA

Mario Villanueva

03

EL CLUB DE EXCURSIONES CIRCULO JOSÉ NAVARRO DEL CMMM

Octavio Rangel

04

BITACORA DEL CAPITÁN: EL SENTIDO COMÚN

Luis Ángel Pastrana

07

CONQUISTAN REGIOS EL ACONCAGUA

Eduardo Verduzco (Decano y Líder moral del Club Cóndor)

09

"50ª CONFRATERNIDAD MONTAÑISTA DE OCCIDENTE"

Eduardo Verduzco

12

RAÚL ESTRADA, SU BIOGRAFÍA

Eduardo Verduzco

15



Edición:
Karlo Vinicio Cruz Hernández
Encargado de Propaganda y Publicidad
Club Explorador Cóndor

Saludos compañeros montañistas, hace aproximadamente 6 años que entré al mundo del senderismo y lo primero que escuché del Club Condor fue su grito de motivación, cuando yo iba en ascenso hacia la cumbre de Pico Norte y al ir alcanzándolos se escuchaba: CONDOOORRR luego al escucharlos conocí a su retaguardia de excursión Pastrana. Y el me invitó a ser parte del Club Condor, así inicié y ahí aprendí a hacer equipo, a tener paciencia y apoyar en lo que se ofreciera. Así fui conociendo a bastantes clubs y sus integrantes. Las confras son algo especial para mí porque ahí platico con senderistas de distintas partes y aprendo de ellos.

No quiero hablar de mí, quiero hablar de lo que para mí representa la montaña, el Club Condor y los compañeros de distintos clubs e independientes, representan algo especial porque para mí son como energía positiva, como combustible que me da fuerza para avanzar mas en la semana siguiente para yo poder avanzar, me dan alegría, fortaleza, a pesar de que me han doblegado algunos dolores o achaques, he ido superándolos gracias a la motivación de mis compañeros. Sin ellos seria más difícil lograr avanzar.



El Club de Excursiones Circulo José Navarro del CMMM



Las primeras excursiones fuera del estado de Nuevo León fueron a el Volcán Popocatepetl, Iztaccíhuatl, Pico de Orizaba, y se llevaba toda una preparación previa para el acenso a estos volcanes.

En cuestión de las excursiones internacionales, Ochoa fue uno de los excursionistas del Club quien en dos ocasiones ascendió al Aconcagua, una vez el solo y la segunda vez con apoyo.

Luis Martínez Cortez, José Manuel Rodríguez, Eduardo Soza, Francisco Ochoa, Leticia Luna y algunos otros compañeros, también realizaron ascensos a todos los picos de la Cordillera Blanca de los Andes de Sudamérica.

Mucha, fue la gente que pasó por el club, y en ese tiempo como solo había 2 instituciones, los miembros eran muchos. Cuando Octavio se integro al Club, toda la organización era manejada por el profesor Navarro y era quien preparaba a los guías y todas las demás actividades relacionadas con las excursiones, el era el alma del Club. Cuando el profesor Navarro fallece, se empezaron a nombrar presidentes para renovar año con año.

Actualmente la mesa directiva está conformada por:

- Octaviano Rangel – Presidente
- Gabriela Ramírez – Secretaria
- Josefina de Rangel – Tesorería
- José Luis Carranza – Secretario de Eventos

El Club de Excursiones Circulo José Navarro del CMMM es uno de los Clubs de Montañismo más longevos en México y todo Latinoamérica ya que sus inicios datan del 1 de junio de 1902. La organización y fundación de un Club como tal, fue el día 1 de junio de 1901, entre ellos socios que eran personajes distinguidos del estado como Miguel Barragán y Don Eugenio Garza Sada, que fue un prominente industrial que creó empresas y organizaciones importantes que perduran y un centro educativo como lo es el Instituto Tecnológico de Estudios Superiores de Monterrey, y eran parte tanto del Casino como del Club, que eran las organizaciones de más prestigio del momento. Y un año después fue instituido el Club de Montañismo dentro de la misma organización, siendo Gonzalo Yaguno el fundador del mismo.

Las personas que formaban parte de este club, contaban con mucha preparación y fueron ellos mismos quienes fijaron los estatutos y reglas que los regirían los siguientes años.

Nos comentaba Octavio Rangel que, en México, el Club de montañismo que les seguía en antigüedad era el Club de Exploraciones de México A.C., que fue fundado el 26 de marzo de 1922. No hay mucha información del Club Circulo Mercantil, pues se fue perdiendo por los cambios a través del tiempo.

Quien dio más impulso al Club, fue José Navarro Cepeda, e incluso fue el iniciador de la caminata Monterrey-Saltillo que se lleva a cabo en el mes de noviembre, la primera fue en el año de 1925, y es de las caminatas tradicionales con más antigüedad en la región. También en ese tiempo se organizaban recorridos a El Diente, Chipinque y Santiago, que en ese entonces se tenía que caminar muchísimo para poder llegar a las faldas de estos lugares, no existían las colonias y caminos que ahora permiten acercarnos mucho en vehículos para después iniciar el recorrido.



Club Invitado

El Club de Excursiones Circulo José Navarro del CMMM



Actualmente el Club Circulo Mercantil sigue activo y en estos tiempos de pandemia realizan sus excursiones cuidando las medidas sanitarias para evitar contagios, en grupos pequeños de 4 a 5 personas.

Se organizan para sus salidas dividiendo en dos grupos, a uno le llaman el círculo dorado, el cual se integra con excursionistas de edad avanzada, los cuales realizan excursiones cortas y de pendientes no muy pronunciadas. Y otro grupo de adultos, realiza excursiones con un poco más de exigencia física.

En la organización no hay menores de edad que participen, sin embargo, hace algunos años Benito García, tenía una labor integrando a niños en las actividades de montaña del Club.

Las reuniones las tienen regularmente cada semana, ahora por cuestión de la pandemia por la que estamos atravesando, las reuniones han tenido que ser en línea, y ahí se van tratando todos los temas relacionados a su organización y salidas a la montaña.

Tradicionalmente para celebrar la fundación del Club, se lleva a cabo una semana de eventos deportivos en fechas del aniversario, de igual manera se organiza la Confraternidad de la Amistad en la cumbre de La Mota Grande y es el fin de semana más cercano al 14 de febrero, este año 2020 fue la edición 39 de este evento. El origen de esta celebración se dio ya que algunas personas del Circulo pertenecían a Fundidora y algunas otras del Club Elefantes y salían juntos a excursionar, y entre estos 2 clubs acordaron realizar una confraternidad, que con el tiempo se fue agrandando y se quedó la celebración en este lugar como una tradición.

Después de un tiempo la empresa Fundidora de Fierros y Aceros de Monterrey, desaparece y los integrantes se fueron disolviendo, uno de los ex trabajadores de Fundidora fue el conocido Güero Lurias. El Club Elefantes entonces pasó el banderín al Club Circulo Mercantil. Pero hace 2 años le fue devuelto para que lo presentaran en una ceremonia especial que se tuvo y ahora lo conserva algunos de los ex miembros nuevamente.



Bitacora del Capitán



Por: Luis Ángel Pastrana



CLUB EXPLORADOR CÓNDOR

El sentido común

En la montaña, debemos mantener a todos nuestros sentidos alerta a cada momento para detectar situaciones inusuales y de riesgo, pero hay un sentido que debemos tener siempre presente más que otros y es el sentido común.

En nuestras andanzas hemos vivido diferentes situaciones, la mayoría llamadas experiencias positivas, lo que nos ha permitido aprender sin sufrir percances graves, es por eso la importancia de las recomendaciones que se les hace a las personas que empiezan, que siempre vayan a la montaña con alguna persona que haya ido a esa ruta o tenga más experiencia que ellos en la montaña y en general en ese tipo de situaciones.


A las personas que ya tenemos algo de experiencia nos debe haber tocado situaciones con personas sin experiencia que nos han de haber parecido ridículas, es por eso que es nuestro deber orientar a las personas que vayan iniciando, tengas la experiencia que tengas un simple consejo que nos haya funcionado es muy útil para prevenir situaciones que pueden llegar a ser riesgosas.

Al pertenecer a este gran Club que es el Club Explorador Cóndor, es muy común compartir excursiones y aventuras con personas que tienen más experiencia, es ahí en donde debemos estar atentos a escuchar los consejos, recomendaciones y vivencias que nos comparten y guardarlas en una parte de nuestra mente para poder poner en práctica cuando la situación así lo amerite, o en su defecto para compartir con alguien que no tiene tanta experiencia.

Cada persona le da una interpretación diferente a los signos que en la montaña nos avisa que algo no anda bien, esto se ve de manera constante en la gente joven que no tiene tanta experiencia ni sentido común, esto provoca que se arriesguen de mas, exponiéndose a situaciones de riesgo, y aunque la mayoría lo hicimos a esa edad, al pertenecer a un grupo de montaña nos da la ventaja de poder preguntar a nuestros compañeros y escuchar y pedir consejos útiles en la montaña.

Otra de las grandes ventajas en estos tiempos modernos es la de tener a nuestra disposición un mundo de información en la web, es nuestra obligación al menos dar una revisada al material existente para darnos una idea de los peligros y riesgos del entorno al que nos dirigimos, esto nos permitirá planear una posible contingencia e ir mejor preparados.

Debemos de acostumbrarnos a tener un sistema de planeación, información y previsión del entorno y adecuar nuestro equipo a las circunstancias a las cuales nos enfrentaremos, esto para prevención y tener lo necesario para actuar en caso de necesitarlo.



Bitacora del Capitán

Por: Luis Ángel Pastrana

CLUB EXPLORADOR CÓNDOR



Ahorita en tiempos de pandemia hemos visto que el fervor por subir montañas y recorrer senderos ha crecido de manera alarmante, y por ende aumentan las tragedias, es nuestra obligación que si vemos una situación que a nuestro parecer es riesgosa tratar de advertir a las personas involucradas, sea de la índole que sea, tomarse una selfie en un lugar de riesgo, llevar equipo inadecuado, ver que los tiempos no son los adecuados para bajar con luz, advertencias del clima etc.

No debemos olvidar que los montañistas somos gente de buen corazón, el ego y la soberbia no deben caber en nuestra persona y advertir de buena manera y con tacto en caso de detectar una situación de riesgo puede llegar a salvar una o más vidas o mínimo evitar una situación de riesgo para un ser humano.

Todos podemos ayudar y mejorar las condiciones de seguridad, no le dejemos toda la responsabilidad al guía de la excursión, él no puede estar en todo, si detectamos algo podemos hacer escuchar nuestra opinión o podemos informar al guía o a los responsables de la excursión alguna posible situación de riesgo.

Todo esto nos permitirá disfrutar mejor de las excursiones y llenarnos de experiencias enriquecedoras para el espíritu de manera segura y responsable.

Es por eso y más que siempre....Unidos y Adelante.

Club Explorador Cóndor
Luis Ángel Pastrana (Capitán)
"Unidos y adelante"



Plumas Cóndor

Por: Eduardo Verduzco

18 C - EL NORTE - Miércoles 13 de Febrero de 1991

Una vez más...

Conquistan regios el Aconcagua

EL NORTE, Miércoles 13 de Febrero de 1991



El experto guía de montaña el mexicano Ricardo Torres Nava, izq. y el peruano Augusto Ortega auxiliaron a los regios.



Los campamentos de Berlín, Plantamura y Libertad ubicados al pie de la cumbre, dieron abrigo a los expedicionarios.

Jorge Alberto Rodríguez y Enrique Guerra logran hacer cumbre en el 'Techo de América'

Por EFRAIN RODRIGUEZ
EL NORTE / Especial

El montanismo de Nuevo León alcanzó de nuevo la cumbre del Aconcagua, para convertirse en el tercer grupo mexicano en lograrlo este año.

La cumbre fue conquistada por Jorge Alberto Rodríguez y Juan Enrique Guerra, mientras que tres días más tarde la perdían por una fuerte ventisca, Pedro Silva Guerrero, Juan Armando Tamez, Alfredo Hickman y Efraín Rodríguez.

Esta fue la novena ocasión que por lo menos un miembro de una expedición regiomontana hace cumbre en este coloso de 9 mil 959



Jorge Alberto Rodríguez con el banderín de la LASEN.

Plumas Cóndor

Por: Eduardo Verduzco

metros sobre el nivel del mar.

Oscar "El Diablo" Arizpe lo logró el 11 de febrero de 1962, pero al día siguiente murió al pie de la cancheta a 300 metros abajo de la cumbre.

La segunda expedición fue en 1974 y Enrique Gaona llegó a la cumbre, aunque al bajar se perdió y pasando toda una noche a la intemperie estuvo a punto de perder la vida.

También en 1974 el regiomontano Francisco Martínez Estrada fue el primer mexicano en subir el Aconcagua por el Glaciar de los Polacos.

En 1985 los regiomontanos Bertha Ramírez, Anabel Miriam Leal, Pablo Jaime García y David Martínez, volvieron a subir por Polacos.

Igualmente en 1985 subieron los regios Abelardo Arizpe y Eduardo Sosa.

En 1986 llegaron a la cima José Manuel Rodríguez, Francisco Ochoa y Héctor Noyola. Ese mismo año no pudieron llegar a la cumbre Pedro Silva, Emilio Lopera, Gil Huerta y Juan Armando Tamez y María I. Urrutia.

Al año siguiente regresaron Silva y Tamez, pero volvieron a tener problemas, esta vez con el mal tiempo.

En 1989 regresó Gil Huerta, acompañado de Juan Carlos Flores, quien hizo cumbre.

En 1990 Pedro Silva y Carlos Castillo estuvieron en el Aconcagua y éste último hizo la cima acompañado de un checoslovaco.

A principios de este año, antes de que lo hiciera la expedición nueveleonesa, la habían conseguido un grupo de la Federación Mexicana de Montañismo y un otro de la Universidad Nacional Autónoma de México.

Antes de llegar al "Techo de América", ambas expediciones mexicanas habían participado en la campaña ecológica realizada, en el Aconcagua, por la Unión Panamericana de Montaña.

Cuando los regios bajaban de la montaña, un cuarto grupo azteca, también del Distrito Federal, subiría por la Ruta Norte, aunque originalmente planeaba llegar por el Glaciar de los Polacos.

Los regiomontanos, tras conseguir su objetivo, por razones de



Fotos: Efraim Rodríguez, Jorge Rodríguez y Juan E. Guerra

Juan Enrique Guerra posa orgulloso en la cumbre del Aconcagua el 19 de enero pasado.

trabajo regresaron a Monterrey en tres grupos. Primero arribaron Jorge Alberto Rodríguez y Juan Enrique Guerra, luego Alfredo Hickman.

Los últimos tres miembros de la expedición regiomontana Aconcagua INJUDE Nuevo León, Pedro Silva, Juan Armando Tamez y María I. Urrutia llegaron después.

AYUDA MILITAR ARGENTINO

Manuel Svars, un militar argentino, y Ricardo Torres Nava, primer mexicano en llegar a la cumbre del Everest, contribuyeron para que la expedición regiomontana hiciera cumbre en el

Aconcagua.

Svars, viejo conocedor de esta montaña, de 6 mil 959 metros sobre el nivel del mar y ubicada en la provincia de Mendoza, Argentina, sugirió la estrategia que permitió a la expedición llegar a la cima.

El Mayor del ejército argentino aconsejó que el grupo se dividiera en dos, para que uno atacara primero y otro después.

La idea de Svars era que la expedición tuviera dos oportunidades de alcanzar la meta y no corriera el riesgo de no hacer la cumbre, por mal tiempo o cualquier otro suceso.

Plumas Cóndor

Por: Eduardo Verduzco

1991
martes 5 de marzo de 1991

Deportivo

El Porvenir 7

Recibe regio constancia de cumbre

JOSE ANGEL CERVANTES V.

Como una forma de dejar constancia de que se conquistó una cumbre, los montañistas de todo el mundo poseen la costumbre de dejar en éste algún objeto personal o que pertenezca a su agrupación deportiva.

Las probabilidades de que estas prendas regresen a su dueño son, en cierta forma, escasas ya que el clima, la nieve e inclusive el mismo viento pueden "esconderlos" o extraviarlos.

Este rito montañístico fue realizado por Jorge Rodríguez, expedicionista regiomontano que el 19 de enero de este año ascendió a la cima del Aconcagua, una tarea nada fácil tomando en cuenta la dificultad que presenta sus paredes

Montañistas españoles regresan al regiomontano Jorge Rodríguez pruebas de que estuvo en la cima del Aconcagua; las recibe por correo

congeladas.

Una vez en la cumbre, Rodríguez decidió dejar en ella lo que llaman una "constancia de cumbre" en la que iban un escudo de la Liga Autónoma de Socorro Excursionista del Norte (Lasen) y una fotografía de Jesús Montenegro, pionero del montañismo a nivel nacional y el único en esta especialidad que figura en las paredes del recinto de los inmortales: el Salón de la Fama.

Montenegro fue el primer regiomontano que logró ascender a la cima del volcán Popocatepetl así como uno de los primeros regiomontanos en conquistar un sinúmero de cimas en el mundo.

El escudo de la Lasen traía en su reverso la dirección de este organismo, para efecto de que quien lo encontrara lo remitiera a ella.

Una vez conquistada la cumbre, y ya preparado para el regreso, Rodríguez emprendió el descenso

dejando en la helada cima la constancia de su llegada y en la espera de que los objetos dejados le fueran devueltos por alguna expedición posterior.

Para sorpresa de todos, hace unas semanas en las oficinas de la Lasen revueltos entre la correspondencia habitual se encontraban los objetos que uno de sus miembros, Jorge Rodríguez había dejado hace algunos meses en su expedición al Aconcagua.

El sobre en el que venía el escudo y la fotografía estaba rotulado con estampillas de España alusivas a la exposición mundial que se llevará a cabo en 1992.

La anterior anécdota es constancia mundial de que aún existen, aunque muy escondidas, gentes cien por ciento honradas.

Exc. 2004/04 — 5-8 de Febrero de 2004 — 1ª Fuerza

Prólogo

Esta reseña corresponde a la 50ª Confraternidad Montañista de Occidente organizada por la Asociación de Excursionismo, Montañismo y Escalada de Jalisco a partir de 1955. Sin embargo, antes de esta fecha se efectuaba una Confraternidad al Nevado de Colima, organizada por el Club de Exploradores Mexicanos Chimalhuacán, de Guadalajara. En 1954 nuestro Compañero Salvador Morúa Zavala asistió a la 3ª Confraternidad Montañista al Nevado de Colima (Boletín Cóndor, febrero y marzo de 1954, Portada y págs. 2, 3 y 8).

El Nevado nevado

Al aproximarse el avión a Guadalajara, en la mañana del 5 de febrero, efectúa un giro amplio hacia la derecha, y de pronto parece ante nuestros ojos un picacho nevado cuya silueta nos es familiar: el Picacho Norte del Nevado El Colima. La duda queda aclarada, si hallaremos bastante nieve cuando nos encontremos en el Nevado.

Y mientras viajamos en autobús desde Guadalajara hacia el Nevado, nuevamente aparece éste con una cubierta de nieve en su parte superior: el Nevado se engalana para esta 50ª Confraternidad Montañista de Occidente. La mayoría de los pasajeros aprovechamos para fotografiar al Nevado a través de las ventanas del autobús.

Geografía Dinámica

El autobús en el que viajamos sale de la autopista hacia la izquierda, y entra a una simpática ciudad. ¿Aquí es Cd. Guzmán? Pregunta alguien. “Sí, aquí es”. La caravana de autobuses se estaciona frente a la plaza principal, y nos dirigimos a ésta, donde se ha instalado un podio, una serie de mesas adornadas con manteles y flores. El ayuntamiento de *Zapotlán el Grande, Jalisco*, encabezado por el Alcalde, varios Regidores y funcionarios, nos da la bienvenida y felicita a la Asociación de Jalisco por la celebración de la 50ª Confraternidad Montañista de Occidente. Terminada la ceremonia, nos invitan a pasar al palacio municipal para ofrecernos una comida de tacos tostados, refrescos, y muestras de rompope de diferentes sabores, producido localmente.

Esta ciudad, cabecera del Municipio de Zapotlán el Grande, con altitud de 1507 msnm, fue fundada en 1533, reuniendo a los habitantes de tres poblados prehispanicos cercanos a la laguna de Zapotlán, y fue llamada “*Tsapotlán-Tlayolan*”. En 1824 recibe el

nombre de “*Zapotlán el Grande*”. En 1856 se le cambia el nombre por el de “*Cd. Guzmán*”.

La Joya

Tras disfrutar de la gentil hospitalidad de los zapotlenses, subimos nuevamente a los autobuses para dirigirnos al Nevado. En un lugar determinado un camino de terracería se aparta de la carretera para subir al nevado. Aquí nos esperan camiones cortos de volteo. Subimos 25 excursionistas a la caja de cada camión, de pie junto a nuestras mochilas. Pero los camiones no pueden empezar a subir porque hoy es día festivo, y numerosas personas han venido a bordo de sus carros a ver la nieve caída hace dos semanas. El camino de ascenso se encuentra obstruido. Nos detenemos aquí cerca de una hora a que se despeje el camino y mientras aguardamos, el Volcán de Fuego, el cual no podemos ver por encontrarse en el lado opuesto del Nevado, nos saluda lanzando repentinamente al aire una nube espesa de vapor y cenizas, que el viento despeja después de unos 10 minutos.

Finalmente, cerca de las 18:00 se despeja el camino y autorizan a nuestros transportes a subir. La temperatura empieza a descender. Se nos advierte que portemos chamarras porque la temperatura en la Joya, nuestro destino, será fría. Los tapabocas resultan útiles para evitar respirar el polvo que levantan los demás vehículos. A medida que los camiones ascienden empieza a oscurecer. Luego aparecen manchones de nieve. Cerca de las 8 PM finalmente llegamos a nuestro destino, una especie de planicie situada entre cañadas y laderas del Nevado: La Joya, con 3240 m de altitud.

Querían Nieve

Descendemos de los camiones siendo ya de noche, y de inmediato nos disponemos a buscar un lugar para acampar. Pero resulta que casi todo el terreno está cubierto de nieve, o de hielo. Somos 230 excursionistas y el terreno plano y exento de nieve resulta escaso. Julio y yo nos posesionamos de un terreno de unos 2 x 3 metros, contiguo a una cerca de alambre de púas por un lado, y al camino por el otro. No resulta muy atractivo, pero al menos no tiene nieve. En eso llegan a donde nos encontramos, nuestro amigo Juan José Amezola y demás compañeros del Club Cuauhtémoc, de Guadalajara. Veterano de 30 Confras, Juan José es buen conocedor del terreno y nos guía a un lugar que no vemos desde donde estamos, pero que es plano, no tiene nieve, y permite instalar unas cinco carpas.

Tan pronto instalamos nuestra carpa, procedemos a cenar tacos y café, y nos instalamos dentro de nuestra carpa para descansar y protegernos del frío. Mañana, la partida está programada para las 6:30 AM y tenemos un largo camino por recorrer.

Durante toda la noche se oyen los motores de las camionetas y cuatrimotos de Protección Civil de Jalisco que patrullan el área. Por suerte no estamos muy cerca del camino. Durante la noche la temperatura exterior desciende hasta menos 3 °C, pero estamos suficientemente abrigados y esta temperatura no nos causa problema alguno.

Sube Pelayo

A las 6:30 del viernes 6, suenan silbatazos en el campamento. Aunque es la hora de partida, la mayoría de los asistentes estamos aún muy a gusto en nuestros sacos de dormir. Todavía es de noche, y el recoger y guardar en la mochila todas nuestras cosas, desmontar y enrollar la carpa, nos toma bastante tiempo. Luego un rápido desayuno de frutas secas, café y galletas. Los silbatazos y gritos de los guías nos apresuran a iniciar la marcha, pero todo tiene su tiempo. Finalmente, a eso de las 7:30 los integrantes del Cóndor y del Cuauhtémoc nos encontramos listos para partir, pero por motivos de organización no podemos hacerlo por nuestra cuenta. Debemos partir en grupos de unos 25 excursionistas con un guía oficial de la Confra.

El clima es despejado. Caminamos por un camino de terracería que nos lleva a una especie de puerto, llamado “La Calle de Dios”, situado entre el macizo del Picacho Norte, y un promontorio situado en frente de éste, donde están instaladas varias antenas. Toda la ruta que hemos de caminar ha sido cuidadosamente señalada con listones amarillos en forma muy visible, para evitar que alguien pueda tomar una ruta equivocada. Además, desde la Joya hasta la Calle, hay patrullaje constante de camionetas y cuatrimotos, tanto de la Asociación como de Protección Civil, y constante comunicación por radio entre los guías, el retaguardia, y las patrullas. Adicionalmente, con regularidad el retaguardia emite una serie de tres silbatazos, para señalar su presencia a quien inadvertidamente se hubiere rezagado o apartado de la ruta: la seguridad no es dejada al azar. El camino que transitamos no tiene nieve, pero sí hielo y charcos, y a ambos lados del camino hay bastante nieve. Algunos compañeros aprovechan para descender por las pendientes haciendo tobogán. Nuestra única incomodidad es el peso de nuestras mochilas, pero esto se compensa con las vistas de este volcán cubierto con una considerable capa de nieve. La nieve y la forma particular que tiene el Picacho Norte desde este lado, le confieren un cierto parecido con el famosísimo Cervino o Matterhorn.

Estamos en la Calle

Finalmente, a las 10:15 llegamos a la Calle de Dios, a 3700 m de altitud. Aquí nos detenemos porque habrá

una ceremonia, y mientras esperamos que lleguen todos los caminantes, aprovechamos para comer una sopa deshidratada y algo de fruta seca. Luego sigue la ceremonia conmemorativa de la 50ª Confraternidad, con la asistencia del Presidente Municipal de Zapotlán el Grande y algunos de sus colaboradores, del Presidente de la Federación Mexicana de Deportes de Montaña (ex Federación Mexicana de Excursionismo), y demás invitados de honor de la Asociación de Excursionismo, Montañismo y Escalada de Jalisco. Durante la ceremonia se informa que se solicitará a las autoridades que en la siguiente Confra se levante la veda que hay actualmente para subir a la cumbre del Nevado, por encontrarse a sólo 6.5 Km de la cumbre del Volcán de Fuego.

Vamos a la Ordeña

Terminada la ceremonia tomamos fotos en la nieve y a las 11:15 reanudamos la marcha. El camino continúa con poca pendiente por varios kilómetros y luego da vuelta a la ladera que tenemos a nuestra derecha, estando la cumbre del Nevado a nuestra izquierda. Luego tomamos una vereda que desciende del volcán abruptamente y cuyo terreno es de ceniza volcánica muy fina, pero hoy tiene muchos tramos con hielo seco muy resbaladizo. Aquí resulta muy útil el uso de bastones o bordón, para ayudar a mantener el equilibrio. Descendemos durante horas. El peso de la mochila se vuelve molesto para la columna vertebral. Después de mediodía el cielo, que había permanecido despejado desde anoche, se nubla.

A las 2:40 PM llegamos a un claro donde hay reses, llamado “La Ordeña” (3,000 m de altitud), importante para nosotros por ser el primer lugar, después de La Joya (y es también el último), donde encontramos agua potable. Aquí debemos aprovisionarnos para todo el resto de hoy y para mañana.

Tras un breve descanso, a las 3:00 PM continuamos el descenso, rumbo a un promontorio en la ladera del volcán, llamado el Cerro de San Francisco, a cuyo pie tenemos programado acampar esta noche. Finalmente, a las 4:50 PM llegamos al ansiado campamento, situado en una brecha. Estamos muy cansados. De inmediato buscamos un lugar para plantar la carpa, y luego procedemos a disfrutar de una sabrosa merienda-cena consistente en ensalada de atún con verduras, galletas saladas, café y barras de granola, y de postre, frutas secas.

Después de saborear este alimento, aunque todavía es temprano, decidimos acostarnos para descansar nuestra fatigada espalda. Más tarde escuchamos la invitación de nuestro amigo “Manín”, del Club Brujos de la Montaña, que nos ofrece una cena de chuletas y arrachera, pero nosotros ya hemos cenado y preferimos por ahora el descanso a la convivencia social. Mañana nos queda aún mucho por caminar. Durante la noche la temperatura exterior desciende a 5°C.

Telcruz

El sábado a las 6:30 AM nuevamente los silbatazos nos invitan a partir, aunque para muchos de nosotros es apenas la señal para levantarnos. Levantamos el campamento y tomamos un desayuno rápido y a las 7:30 AM empezamos a caminar, aunque no a descender, porque primeramente la vereda sube a la cima del Cerro de San Francisco, y al no tener más a donde subir, no le queda otra opción más que descender hacia el valle.

El descenso del volcán prosigue toda la mañana. La vegetación luce exuberante, y plantas que conocemos de 75 a 100 cm de altura, aquí tienen el triple, como los lupinus, cardos y lantanas: deducimos que la arena volcánica resulta muy fértil para la flora. Las abundantes flores silvestres parecen empeñarse en desmentir que nos encontramos en invierno. A las 9:10 hacemos un breve descanso en una cañada bajo un frondosísimo y sombrío bosque. Luego continuamos la marcha y a las 9:55 llegamos a una brecha, la cual tomamos y que facilita mucho el caminar. A las 11:30 encontramos una trifurcación, y tomamos por la vereda del medio, que sube un poco y luego desciende nuevamente.

El clima es despejado y soleado, con aire tibio, pero sol intenso. Caminamos y caminamos, luego encontramos las primeras chozas, donde un par de hombres, ocupados en bañar a un caballo, nos recuerda que hoy es sábado, y una anciana amablemente nos ofrece agua, que aceptamos con agradecimiento, si bien nosotros todavía traemos líquidos por consumir. Finalmente, a la 1:20 PM llegamos a Telcruz, fin de nuestro camino, que resulta ser una ranchería, y no una compañía de telefonía celular, como alguien podría suponer. Aquí termina nuestro peregrinar, y los compañeros de la Asociación de Jalisco nos reciben con felicitaciones y nos ayudan a quitarnos la mochila. En este lugar disfrutamos de deliciosos tacos al vapor y bebidas heladas, y luego abordamos camionetas que nos llevan a la carretera, donde nos esperan los autobuses.

Rumbo al Paraíso

A las a las 2:30 PM partimos en autobús rumbo a Armería, Colima, a donde llegamos dos horas después y de inmediato nos dirigimos a la playa llamada El Paraíso. Rápidamente nos instalamos en el hotel, nos bañamos, aunque no nos haga falta, y pasamos a disfrutar la comida que nos ofrece la Asociación: delicioso caldo de pescado y camarones, pescado frito, ensalada y frijoles, con su correspondiente bebida. Mientras comemos, el sol se decide darse un baño en el mar.

A las 8 PM principia la ceremonia de premiación y clausura en la playa. Se entregan medallas a quienes han asistido a tres confías consecutivas, y son muchos los premiados, algunos de ellos adolescentes. También se premia a quienes han asistido muchos años a la


Confra, y a los guías y retaguardias que se han distinguido por sus servicios.

Redactó: Eduardo Verduzco

UNIDOS Y ADELANTE


Asistentes:

Hernández, Julio César — Capitán
Verduzco Martínez, Eduardo



SU BIOGRAFÍA

Don Raúl Estrada de la Rosa nació el 13 de enero de 1919 en Matehuala, SLP, pero residió en Monterrey desde muy joven. Conoció a Rogelio Rodríguez Álvarez, el Padre Intelectual del Club Cóndor, estando ambos de cacería en el paraje llamado Punta de la Loma, que hoy es conocido como Parque Canoas, tradicional punto de partida para ascender al Pico Cóndor del Cerro de la Silla. Y resultó que ambos vivían en el mismo barrio a solo una cuadra de distancia, pero no se conocían.



Rogelio invitó a D. Raúl a la tercera excursión oficial del Cóndor los días 14-16 de septiembre de 1940 al Pico Norte del Cerro de la Silla, con el propósito de izar ahí una bandera que confeccionó Rogelio para conmemorar la independencia de México. A esta excursión asistió D. Raúl en calidad de Invitado. El 26 de febrero de 1941 consta en el Acta N° 23 que D. Raúl Estrada fue admitido como Socio Activo del Club Cóndor.

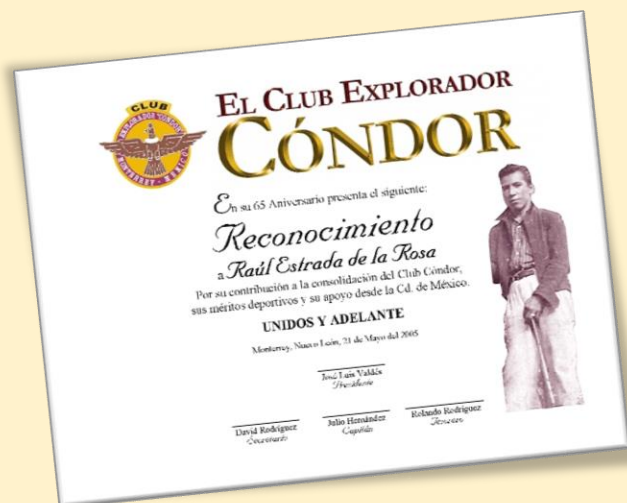
Amante del campo, D. Raúl se convirtió en un entusiasta excursionista. En 1945 cambió su residencia a la Ciudad de México, pero continuó teniendo contacto con su Club Cóndor, con varios miembros de la familia Rodríguez Álvarez y con Jesús Montenegro. El Boletín Cóndor N° 1, de noviembre de 1946 lo incluye en la Lista de Socios (pág. 4). El Boletín Cóndor N° 7 de enero de 1948 presenta en su portada una foto de Don Raúl efectuando en representación del Cóndor un intercambio de banderines con el Club Tacaná de la Cd. de México. En la colección fotográfica de Raúl Estrada hay una foto de Montenegro y D. Raúl en el Fuerte Loreto de Puebla.

Pasaron los años y fallecieron Rogelio Rodríguez y Jesús Montenegro, considerados por D. Raúl como sus mejores amigos. D. Raúl perdió contacto con el Cóndor, pero continuaba añorando sus aventuras en el Cóndor. En el año 2005 le pidió a uno de sus nietos que buscara en Internet la manera de comunicarse con el Cóndor. El sobrino fácilmente encontró no solamente el Portal del Cóndor, sino también la reseña de la primera excursión de D. Raúl y una foto tomada en la misma excursión donde aparecen Rogelio, D. Raúl, y la bandera que izaron en el Pico Norte en esa ocasión.

En Abril de 2005 D. Raúl vino a Monterrey a un funeral y a través del Portal del Cóndor se comunicó conmigo y me hizo una visita. Como quería conocer a todos los socios del Cóndor, le informé que el siguiente mes de mayo el Cóndor celebraría su 65° Aniversario con un festejo donde asistirían la mayoría de los socios. D. Raúl prometió regresar el siguiente mes. En la fecha programada para el festejo de aniversario D. Raúl tenía programado un viaje a Canadá en compañía de su familia, pero renunció a dicho viaje para reencontrarse con el Cóndor: en ese detalle demuestra el gran amor que le tiene al Cóndor.

D. Raúl asistió al festejo en casa de Reynaldo Martínez y su esposa Carmen Espinosa de Martínez. Tuvo el gusto de saludar en dicho festejo a Ricardo Orta, a su hermana Clelia Orta y a

SU BIOGRAFÍA



Zoila Rodríguez Álvarez, hermana de Rogelio y de Amado Rodríguez Álvarez. El Presidente José Luis Valdés Lozano le entregó a D. Raúl un reconocimiento. Al día siguiente lo llevamos a saludar a Jesús Martínez Cardoza, primer Presidente del Club Cóndor y el último de los fundadores sobreviviente. Ambos se saludaron muy emocionados.

D. Raúl nos compartió sus fotos y hubo intercambio de correos electrónicos, pero eventualmente esa dirección de correo dejó de estar activa y perdimos contacto con él, pero este año, a sus 102 años de edad, nueva búsqueda en Internet y D. Raúl nuevamente localizó a su querido Club Cóndor. D. Raúl goza de buena salud, gracias a Dios. Hablé telefónicamente con él y recuerda con mucho agrado sus excursiones y convivencia con sus compañeros Cóndores a quienes considera como hermanos.

D. Raúl Estrada es un ejemplo vivo de amor por el Cóndor: él acepta y ama al Cóndor tal como es, sin pretender reformarlo a su particular gusto o conveniencia. Esa es la mayor prueba de amor.



PAGO DE ANUALIDAD 2021.



SOCIO CÓNDROR

EN APOYO
A TU ECONOMÍA



- SOLO -
ENERO

\$250



CON EL PAGO DE TU ANUALIDAD OBTIENES LOS SIGUIENTES BENEFICIOS:

- CREDENCIAL DE SOCIO Y/O RESELLO
- LUGAR PREFERENCIAL EN EXCURSIONES DE CUPO LIMITADO
- DESCUENTOS O NO PAGO EN EXCURSIONES QUE INCLUYAN CUOTA POR USO DE EQUIPO
- DERECHO A VOTAR Y SER VOTADO EN LAS PRÓXIMAS ELECCIONES DE MESA DIRECTIVA

CUENTA: BANREGIO / 4741 7435 0058 4546 / MANUEL ALANÍS

CLUB EXPLORADOR CÓNDROR

“UNIDOS Y ADELANTE”

SEGUIMOS UNIDOS Y ADELANTE A LA DISTANCIA

JUNTAS

online

CLUB EXPLORADOR CÓNDOR



SABÍAS QUE...

DESDE QUE EMPEZÓ LA CONTINGENCIA SANITARIA Y PARA CUIDAR LA SALÚD DE CADA UNO DE LOS SOCIOS Y ASPIRANTES, LA JUNTA MENSUAL ORDINARIA DE CADA ULTIMO JUEVES DE MES, SE HAN LLEVADO A CABO DE MANERA VIRTUAL? EN ELLA TRATAMOS DISTINTOS TEMAS, COMO:

Reporte financiero

Cumpleaños y aniversarios

Estadísticas de redes sociales

Programación de excursiones

Solicitudes para ser socios

Votación de propuestas

Asuntos generales



CLUB EXPLORADOR CÓNDOR

“UNIDOS Y ADELANTE”



Edición:

Karlo Vinicio Cruz Hernández
Encargado de Propaganda y Publicidad
Club Explorador Cóndor

Síguenos en nuestra redes sociales



Mesa Directiva 2020-2021

Presidenta: Flora Navarro

Secretario:

Capitán: Luis Ángel Pastrana

Tesorero: Manuel Alanís

Propaganda: Karlo Vinicio Cruz Hdz.