

# EXPLORADOR CÓNDOR

“UNIDOS Y ADELANTE”



80 ANIVERSARIO

**LA FIESTA DE LAS BANDERAS**  
TRADICIÓN EN EL PICO NORTE

**CESAR LEAL NOS CUENTA**  
LA SEGUNDA PARTE DE  
EL CERRO DEL MIRADOR

**PSICOLOGÍA**  
EN LA MONTAÑA  
EMMANUEL MORENO

**LUIS ALFÉREZ**  
EL GUARDIAN  
DE LA HACIENDA  
DE ICAMOLE

**CITLA**  
EL ÁNGEL DE LA MONTAÑA  
POR LAYO AGUILAR

EN NUESTRA SECCIÓN  
**DE CLUB INVITADO**  
JUAN CARLOS FLORES Y  
FERNANDO COVARRUBIAS  
**CLUB OSOS DE FIME**

**SELFIE, LUEGO EXISTO**  
EN LA BITÁCORA DEL CAPITÁN  
CON LUIS ANGEL PASTRANA

**30 ANIVERSARIO LUCTUOSO**  
DE JESÚS MONTENEGRO RDZ.  
EN LAS PLUMAS DEL CÓNDOR

## **EL CERRO DEL MIRADOR (SEGUNDA PARTE)**

César Leal Ortiz (Socio)

03

## **CLUB OSOS DE FIME, LA HISTORIA**

Juan Carlos Flores y Fernando Covarrubias (Club Osos)

06

## **PSICOLOGÍA EN LA MONTAÑA**

Emmanuel Moreno Gracia (Socio)

10

## **CITLA EL ANGEL DE LA MONTAÑA**

Hilario Aguilar

12

## **LA FIESTA DE LAS BANDERAS, EL ORIGEN**

14

## **LA CONFRATERNIDAD MONTAÑISTA DE OCCIDENTE**

Víctor Campos

16

## **DON LUIS ALFÉRES**

Luis Ángel Pastrana (Capitán)

20

## **30 ANIVERSARIO LUCTUOS DE JESÚS MONTENEGRO**

Eduardo Verduzco (Decano Cóndor)

22

## **HOMENAJE A REYNALDO MARTÍNEZ**

Eduardo Verduzco (Decano Cóndor)

27

## **LOS LIKES EN LA MONTAÑA**

Luis Ángel Pastrana (Capitán)

29



Edición:

Karlo Vinicio Cruz Hernández

Encargado de Propaganda y Publicidad

Club Explorador Cóndor

## La Decadencia:

Ya para la gran inundación de 1909 en Monterrey, empezaba la decadencia del General, ya era poco lo que estaba en el Cerro y en la Ciudad, por cuestiones políticas.

Uno de sus peones y primer cuidador de las casas del Cerro Del Mirador, Ceferino García mató a unos hombres que emboscaron a su hermano Guillermo y le dieron muerte. Era tan buen tirador como buen nadador, por este delito lo metieron preso, y al llegar el embate de las lluvias torrenciales, se empezó a desbordar el Río Santa Catarina y se ocupaba la ayuda de nadadores, para salvaguardar la vida de las personas que se llevaba la corriente. Él se ofreció a ayudar y prometió volver al encierro, acabando la contingencia, lo cual se le concedió, salvó muchas vidas y al estar parado ayudando a un tumulto de gente que se arrojaban en un pedazo de tierra al lado de una pila de troncos, su mujer le gritaba ¡apúrate Ceferino! ¡Sácanos de aquí!, A lo que él le contestó: primero los demás, al último la familia, en eso, la pila de troncos cedió, por la embestida del agua, aplastando a su mujer y llevándose varias personas el río.

Ya para 1910 el General pasaba más tiempo en la Ciudad de México que en Monterrey y fue entonces que salió de las casas del Cerro Del Mirador, al salir el General Reyes del sitio, paso a formarse la Colonia Veraniega que hasta hoy permanece de pie, siendo un testigo mudo de la historia Regiomontana y que se resiste a morir.



La colonia veraniega con más construcciones

## La Colonia Veraniega:

Se le dio este nombre, porque el General Bernardo Reyes, la utilizaba para refrescarse, de los calores de verano, de la ciudad de Monterrey, al salir de las casas el General, llegaron familias nuevas, en su mayoría extranjeros Alemanes y los hijos y nietos de los dueños de lo que fuera la hacienda La Santa Cruz De Mederos, estos últimos ocuparían la casa que fuera del General Mondragón, y que estaba en lo alto de una loma, para la cual, se tenía que caminar una escalera larga, para llegar, algunos familiares de los dueños del Cerro, construyeron una capilla y unas cuantas casas más, expandiendo la Colonia. Llegaron más familias de empresarios Regiomontanos y la colonia se hizo grande, la cual tuvo vida hasta finales de los 70s, actualmente, la colonia Veraniega, nombró un fideicomiso para la conservación y administración del lugar de parte de los propietarios de los predios que la componen, los cuales, se han dado a la tarea de mantenerla y conservarla en su estado original, haciendo un gran trabajo.



Colonia veraniega en expansión



Hijas y nietas de Don Domingo Martínez y su esposa Teresa Echartea de Martínez 1908



## Mitos y leyendas:

Siempre le han atribuido a la colonia Veraniega algunos mitos y leyendas, las cuales van desde que en el lugar había una casa donde cuidaban a las personas con trastornos mentales, o que era casa donde recluían a personas con lepra o leprosos, lo cual, es totalmente falso.

También se le atribuye las apariciones de brujas y fantasmas de niñas o personas, objetos que se mueven y puertas que se cierran, la imaginación de la gente no tiene límites, es mi punto de vista, todo esto se debe a qué el lugar está totalmente tétrico, o se conserva en su mayor párate es su estado original, lo cual da pie a estos relatos tan singulares.



Casa la Periquera, o la volada



La Capilla en los 80s  
(Construida en 1910)



La Capilla (actual)



## Más datos sobre el Cerro Del Mirador

Todo el Cerro, desde sus faldas, hasta sus cumbres, es propiedad privada desde años inmemoriales, como ya lo mencioné anteriormente, los accesos están controlados y vigilados por la Colonia Veraniega.

### Los guardias :

- Ceferino García 1897- 1909
- Lucas Caballero 1910- 1950
- Santiago Campos 1950- 1983
- Don Pepe. 1978- 2012
- César Aguilar 2012- 2019
- Leonel Aguilar 2012 Actual



Como podrán darse cuenta, el cerro está lleno de historia, y tiene muchas cosas que contarnos, por sus faldas corre el primer acueducto de agua potable, que tuvo la ciudad, nace un hermoso río que atraviesa la ciudad, también extrajeron cantera y piedra laja, y una fuente interminable de barro en los 70s y 80s se establecieron pequeñas fábricas de alfarería, a finales de los 80s se instaló una Moto pista para carreras de Motocross, y en su cumbre al lado de la casa de los guardias se instaló una rampa para el lanzamiento de parapentes. También es casa de todas las televisoras ya que ahí tienen sus estaciones repetidoras las cuales hacen posible que veamos la pantalla chica, hoy en día, se renta para locaciones fotográficas, dada su belleza paisajista, para eventos como bodas, quince años, y de más eventos sociales.



## Punto de vista del montañista:

El cerro cuenta con bosques de encinos, matorral chaparro, lechuguilla, maguey silvestre, Nopal, palma silvestre, chile piquín, algunos árboles de frutos pequeños que sirven de alimento para los animales silvestres, también encuentras la yerba llamada mala mujer, algunas anacahuillas, y mezquites....

## Su fauna:



Nos ha tocado ver: Oso negro, coatí, víbora de cascabel y algunas otras especies de víboras, venado cola blanca, conejos, liebres, ardillones negros, cacomiztle, mapache, pavo silvestre, coyotes, pecaríes negros, lagartija de cuello azul, y camaleones, aves como: Halcón, Buitres, tecolote, pájaro chilero, cardenal, gorrión, tortolita, chachalacas, pájaro carpintero y algunos más, también algunos insectos como: Tarántulas, de varias especies, abejas nativas, alacranes, y vinagrillos.

## El cerro cuenta con 4 veredas principales:

Estás son, La Vereda Tradicional, La Vereda Del Coyote, El Camino Real, La vereda De San Agustín

Todas sus veredas son de diferente grado de dificultad y muy completas para los que nos gusta el montañismo y senderismo, cada una tiene lo suyo y diferentes interconexiones que te llevan de una, a otra.

## La vereda tradicional:

Esta vereda, es una vereda burrera, hecha desde finales del siglo XIX por reos de los penales del estado y mandada construir por el Gobernador Reyes en su parte inicial, es estrecha, pero conforme se va avanzando se vuelve muy cómoda, a ratos con más grado de inclinación, ratos más ligera, tiene un ojo de agua donde se aprovecha para hacer un descanso previo a la cumbre y de ahí para arriba un magnífico bosque de encinales grandes.

## La vereda Paso Del Coyote:

Esta vereda, está sobre terreno semi árido, de piedras sueltas y camino muy empinado y resbaloso, en su parte alta ya para atacar la cumbre, su grado de inclinación es muy pronunciado y resbaloso, lo que lo hace muy bueno para hacer cardio, hasta llegar a la cumbre.

## Camino Real:

Este, es el camino, que se mandó construir, (finales del siglo XIX) para que subieran en un principio las carretas y caballos de los habitantes de la colonia y después los automóviles y hoy en día, está pavimentado con concreto hidráulico, es muy recomendable para hacer cardio, de una manera segura y de entrenamiento, siempre teniendo precauciones por los vehículos que circulan, en un principio es algo empinado el camino, después se vuelve más cómodo. Son 4 kms. hasta las antenas o la parte más alta del cerro.

## Vereda San Agustín:

Esta vereda, conecta como su nombre lo dice, la colonia San Agustín, con la parte más alta del cerro (las antenas) Lo recorre por un sendero, en su mayor parte boscoso, y con suelo de barro, comienza por la parte de atrás y antes de hacer cumbre brinca a la parte de enfrente, ya para atacar la cumbre está una muy empinada pendiente y muy resbalosa. A lo largo de los años, que tengo practicando este deporte, me he logrado conectar con la naturaleza, llegando a admirarla y respetarla pero sobre todo cuidarla, me gusta mucho la historia del lugar donde me crié y viví mi infancia, muy pocos la conocen.

Cuidemos la montaña, hagamos conciencia, que al cuidar la montaña nos cuidamos a nosotros mismos, dejándole un mundo mejor a nuestros hijos.

- No tires basura
- No rayes las piedras y propiedades
- No traspase rejas y bardas
- No violes puertas
- No hagas fogatas



Pero sobre todo, Respetemos la propiedad privada, para que sus dueños nos permitan seguirla disfrutando.....

Espero les guste, y lo disfruten  
Su amigo: César Leal Ortiz

## Créditos:

Recuerdos de las Memorias de la Sra. Ana María Yturria de Garza. Bisnieta de don Domingo Martínez Guzmán y doña Rosa Echartea de Martínez, compartidas por su hija Cristina Garza Yturria!!!

Relatos de Alfonso Reyes Ilustre regiomontano e hijo del General Bernardo Reyes

Texto César Leal

Fotos: archivo histórico del Tecnológico de Monterrey

Foto de la capilla actual: Mario Villanueva

**FIN**




La historia empieza en los años 70's cuando un grupo de niños regiomontanos de entre 12 y 13 años del grado de secundaria se integran a un club de montaña llamado Zorros Jr. Estos niños eran Isaac Hernández Quintana, Clemente Martínez, Fernando Covarrubias y Juan Carlos Flores.

Pasan algunos años y estos niños ya convertidos en unos jóvenes universitarios, sus estudios los llevan a coincidir en la misma Facultad y toman la iniciativa de formar un grupo para seguir practicando el deporte del montañismo, pero por medio del apoyo de la misma universidad que pronto se los brinda y se le reconoció a este grupo como Club universitario llevando por nombre Club Osos de FIME en alusión a la mascota representativa de la Facultad de Ingeniería Mecánica de la Universidad Autónoma de Nuevo León, pronto se les unieron más compañeros estudiantes de la misma facultad llegando a tener hasta 42 participantes activos. Este grupo de estudiantes habidos por buscar cumbres cada vez más retadoras empezaron a organizar excursiones de preparación pues buscaban lograr la cumbre del Volcán Popocatepetl, la segunda cumbre más alta de México, con 5,426 metros sobre el nivel del mar, solo después del Pico de Orizaba. Para esto empezaron su preparación yendo a las cumbres más altas de la región del Noreste de México, como La Calle, La Viga, etc.

La universidad les apoyaba con algunos recursos, pero principalmente con el transporte, y fue así como emprendieron en el mes de diciembre del 79 el viaje hacia aquel coloso que aguardaba su ascenso. La fecha se llegó y un 23 de diciembre de 1979 lograron la cumbre tan esperada.

Esto despertó el ánimo de la y curiosidad de la comunidad estudiantil y el director que en ese entonces era el Lorenzo Vela, quien no dudó en seguirlos apoyando para que en ese año de 1980 realizaran su excursión al Nevado de Colima ya como Club, el Club Osos. Para este ascenso también realizaron algunas excursiones de preparación ascendiendo al Cerro del Potosí ubicado en Galeana y considerado el techo de Nuevo León, lugar emblemático para este Club donde serían de ahí en adelante las celebraciones de sus aniversarios. También hicieron un ascenso al Iztaccíhuatl en ese mismo año, considerada la tercera cumbre más alta de México.






Para planear cada una de las excursiones, los estudiantes establecieron tener juntas todos los martes el medio día en el auditorio de aulas 2 de la misma Facultad de Ingeniería Mecánica, donde se tomaba asistencia de sus integrantes, se realizaba la programación de las próximas excursiones y se hacía un recuento de las excursiones pasadas.

Para este último punto dentro de la junta, el compañero Héctor Garza se lucía preparando y presentando una reseña con fotografías incluidas con narrativas que siempre eran muy interesantes, divertidas y esperadas, que posterior a la junta se publicaban en el periódico mural de la facultad, esto hacía que cada vez se integraran más socios al Club llegando a contar con hasta 100 estudiantes, lo que provocaba que muchas veces se tuviera que tomar la decisión de dejar a socios fuera de las excursiones ya que la capacidad del camión en el que viajaban solo tenía capacidad para aproximadamente 40 Osos, incluyendo todo su equipo de montaña.

El inconveniente que se tenía en el Club era que, por ser una agrupación universitaria, así como entraban estudiantes también al terminar estos su carrera se hacía un vacío y luego se volvían a integrar nuevos socios, pero en este inter el Club se quedaba un poco sin fuerza.

Sin embargo, el Club llegó a crecer tanto que hasta había envidia en el Equipo de fútbol americano, un día el entrenador de este equipo como castigo por haber perdido un juego, mandó a todo el equipo de excursión con el Club Osos al Cerro del Potosí. En ese entonces la excursión empezaba en la Hacienda el Potosí a la orilla de la carretera 57, muy lejos de donde actualmente empieza que es en la Comunidad de San José la Joya a donde el equipo de americano llegó con mochilas y demás equipo de montaña en rastra y todos quejándose y aun ni siquiera empezaba lo bueno, algunos de plano se quedaron en el campamento que montaron en la Joya y el resto que casi llevó a empujones el Club Osos lograron la cumbre en las 3 y 4 de la tarde a regañá dientes y después de las toma de fotografías se descendió hacia el campamento en la Joya. Muy temprano emprendieron el descenso para llegar a los camiones y regresar a Monterrey el domingo por la tarde-noche.

El lunes el director de la facultad mandó llamar a los líderes del Club Osos, que desconcertados empezaron a pensar que les daría algún regaño por alguna falta o algo parecido, y sí, pero el regaño del Dr. Lorenzo Vela fue el reclamarles a los Osos el por qué habían sido tan duros con el equipo de americano que era lunes y ni siquiera habían asistido al entrenamiento ese lunes al medio día, por el dolor y el cansancio, pero al final tanto el director como los Osos lo tomaron con mucho humor, pero pronto corrió el rumor de la paliza que se les había dado a los del equipo de americano y ya después nadie quería animarse a ir de excursión.





El 21 de marzo de 1978 es la fecha de la fundación del Club Osos de FIME y arrancó en las Adjuntas en Santiago, Nuevo León. Luego por razones de logística decidieron celebrarlo un fin de semana alrededor el 15 de mayo la Confraternidad Universitaria de Oso de FIME en el Cerro del Potosí después del día de las madres para que no se empalmara con este festejo. Posterior se volvió a cambiar la celebración para los meses de agosto y para así también cuadrar las fechas con el regreso a clases de los niños de la comunidad de la Joya en el Potosí y a los que desde entonces se les empezó a apoyar con útiles escolares necesarios para sus estudios ya que es una comunidad alejada y con carencias. Su celebración de aniversario o confraternidad inicio como Universitaria, enfocada al ámbito estudiantil si embargo también se empezó a invitar a los Clubs de Nuevo León, a la Asociación de Excursionismo, Montañismo y Escalada del Estado de Nuevo León, a la LASEN y hasta a los clubs amigos de Guadalajara.



Se cuenta que una semana previa a una de estas confraternidades por ahí de la tercera o cuarta un pequeño grupo de integrantes del Club, fueron a marcar la ruta del camino con un polvo reflejante ya que el camino de la carretera 57 a la Joya era desértico y no había de donde poner listones. Pues hicieron su tarea y marcaron con este novedoso polvo reflejante y después de la Comunidad de la Joya hacia arriba donde ya había pinos colocaron algunos listones y regresaron a casa.

Pues resulta que el día del evento al bajar de los camiones y buscar las marcas reflejantes en el camino, estas marcas ya no estaban, ni el camino tampoco, pues había maquinaria trabajando haciendo nuevo camino y borrarón todas las marcas y les cortaron la vereda, y no solo eso... ya cuando lograron llegar a la Joya, acamparon y cuando por la mañana buscaron los listones con los que marcaron el camino a la cumbre, también habían desaparecido. Las niñas de la comunidad les encontraron otra utilidad y los traían de adorno en su cabello.







De aquel grupo de excursionistas que se formaron en la universidad en este deporte entre 26 y 27 siguen reuniendo y aproximadamente 16 se mantienen activos en la montaña, una de las excursiones que no fallan es la Confraternidad Montañista de Occidente.

Sus reuniones siguen siendo los martes y es raro que le fallen a alguna, pero ahora es en casa de alguno de ellos. Ahí siguen contando sus historias, algunos con nuevas anécdotas y otros recordando algunas muy viejas, pero se siguen riendo de ellas como si fuera la primera vez, es incontrolable el tema de la risa, le llaman ir a (la risoterapia) y así se lo plantean a sus esposas... voy a la risoterapia o a la reunión del Zoo, del zoológico por los apodos que tienen, la rata, el pájaro, el piojo, el gusano, el mono, etc.

Para algunos el festejo, ya no es en la montaña, ahora también las familias se reúnen y planean viajes, como a Mazatlán, y se van todos en grupo. Ya hay nuevas generaciones, son los hijos que vienen pisándoles los talones, que ya tienen varias cumbres compartidas con sus padres, nueva sangre de FIME y que también van a las cumbres y volcanes de México.



Aquel grupo de jóvenes llenos de ímpetu y un poco de rebeldía característica de su edad, en algunas ocasiones no los querían por que eran muy rápidos e hiperactivos, también llegó a ser muy querido por que siempre apoyaban en los momentos difíciles, cuando llegó a haber algún accidentado o herido en algún volcán siempre ahí aparecía un oso para sacar adelante la situación y apoyar con el rescate. Esto hizo que se ganaran el cariño y agradecimiento de la comunidad montañista que hasta el día de hoy perdura.

Con colaboración de:

Fernando Covarrubias y Juan Carlos Flores

Transcripción: Karlo Vinicio Cruz

# Psicología en la Montaña

¿Qué es lo que hace que gente vaya a subir las distintas montañas en tu localidad, en el país y en el mundo?



Lic. Emmanuel Moreno Gracia  
Psicología & Criminología



CLUB EXPLORADOR CÓNDOR



Si nunca has subido una montaña, la primera pregunta que nos hacemos es ¿Puedo lograrlo? Y la respuesta es sí, con preparación, actitud y la guía adecuada la mayoría de las personas podemos subir una montaña.


Y haciendo alusión al título de esta publicación, como interactúa la montaña en nuestra parte psicológica, como lo mencione anteriormente es un apoyo para equilibrar tu vida, ya que la interacción con la naturaleza, convivir con ese grupo de cómplices que te hace sentir en ocasiones más que en familia lleva más de una armonía natural a las necesidades del ser humano, la compañía, la empatía, los valores, la integridad que te ofrece la montaña es algo único que no encontraras en ningún otro lugar.

La paz y tranquilidad que la montaña te otorga se convierte en un lugar mágico para esa introspección que difícilmente puedes tener en casa o en la oficina, al estar en la montaña tomas tu tiempo para disfrutarla, tomas el tiempo para analizarla, y lo más importante tomas tu tiempo para analizar tu vida, tus deseos, tus metas, tus objetivos, tomas tu tiempo para vivir.

La montaña te da el reto de la superación, el reto de dar un poco más, el reto de salir de la zona de confort, el poner una meta cada vez más alta, y el poder decir lo logre, voy por otro reto, voy por algo más.

No hay que medir las montañas por su altura, sino por las satisfacciones que nos proporcionan, ya que los retos son personales, no es competir con alguien más, es simplemente saber de lo que eres capaz y ese aprendizaje es llevarlo a la vida cotidiana, el poder decir, quiero una mejor forma de vida, quiero alcanzar mis sueños, quiero vivir mejor, en este sentido, una montaña puede ser una gran fuente de placer.

Un aspecto sumamente importante en los seres humanos es la capacidad de asombro, y la naturaleza al visitar una montaña te la otorga, ya que cada piedra, cada árbol, cada lugar están en armonía, puedes ver una enorme roca en un lugar donde no puedes darte la idea de cómo llego ahí, o un enorme árbol en la orilla de un desfiladero aferrándose con sus impresionantes raíces, todo está en armonía.



La principal razón para subir una montaña es el contacto con la naturaleza y lo que esto trae consigo. Separarte de lo cotidiano, donde la conexión a internet, celulares, etcétera, está limitada o nula, el subir una montaña te da una perspectiva diferente de la vida.

También está el hecho de reconocimiento por parte de la sociedad, no cualquier persona logra subir montañas, esto da un cierto status dentro de tu círculo social. Otro factor determinante para que la gente suba montañas es el hecho de que sólo por realizar ejercicio se liberan neurotransmisores como la adrenalina, dopamina y serotonina lo cual impacta de manera positiva en nuestro estado de ánimo, aunado a esto se genera una condición física impresionante.

Por otro lado, en la montaña se pueden ver paisajes únicos, y de igual forma se experimentan cambios climáticos que forjan el carácter adentrarte a lo desconocido en una salida de exploración, pone a tus sentidos alerta, despierta la curiosidad y la intriga, la mente juega un papel sumamente importante en el control de nuestras emociones, enfocarnos en el objetivo de llegar al punto marcado. Y que te puedo decir de los amigos de la montaña, ese pequeño clan o cómplices de aventuras ese grupo de personas dispuestas a ayudar a sus compañeros, con el código de que somos un grupo y como tal nos cuidamos unos a otros, son los que te acompañan en tus retos y eso es algo invaluable.

Cada paseo por la montaña no deja de aportar algo a quien practica este deporte, siempre hay algo diferente, incluso cuando es la misma montaña la que visitas frecuentemente, esa adrenalina, esa pasión, iniciar con este deporte del montañismo solo te ofrecerá ventajas, insuperables experiencias e innumerables satisfacciones no solo en el aspecto físico como un ejercicio muy completo, si no también refiriéndome al equilibrio mental que te puede aportar en tu vida diaria.



**“La fuerza del paisaje procede de nuestro interior”** ((Galen Rowell))

Para los niños y adolescentes la montaña representa una fantástica escuela para poder entender de primera mano que lograr ciertas cosas u objetivos requiere de un esfuerzo y adicional a ello los beneficios intrínsecos que supone el estar en contacto con la naturaleza.

Tomate un respiro, desconéctate por unas horas, una mañana, un día o, si puedes permítirtelo un fin de semana. Escápate a la montaña, contempla las maravillas que ahí encontraras, observa el cielo y la infinidad de paisajes que encontraras, disfruta cada momento sin las presiones cotidianas del entorno, podrás enfocar los problemas que te agobian desde otras perspectivas más positivas y resolutivas. Y es que caminar por un paisaje natural te ayuda a recuperar algo que estamos perdiendo: la capacidad de contemplar, de admirar lo que nos rodea.



Uno de los dichos que tenemos como montañistas es “si tiene prisa en regresar, no valla” la montaña te lleva a su ritmo, necesitas conectarte con ella, tus latidos se envuelven en ella para lograr tus objetivos, y posteriormente podrás ponerlo en práctica en tu trabajo, en tu casa y en tu entorno. El fenómeno creciente en nuestro medio social cultural, cada vez más personas están acudiendo a una montaña, puede ser por moda, por la foto o porque realmente le encontró el sentido a visitarla, en cualquiera de los casos, cada persona que pisa una montaña se lleva consigo una experiencia nueva, una perspectiva diferente de cómo veía la vida antes de que esto pasara y lo más importante, en la gran mayoría un cambio positivo en su personalidad y con ello una aportación benéfica para nuestra sociedad.



Mi recomendación es, encuentra un Club o un grupo de personas que compartan el respeto, disfruten la montaña y te enseñen a vivirla, nuestro Club Explorador Cóndor tiene eso y mucho más, aquí encontraras más que un grupo de amigos y compañeros de montaña, encontraras una familia, donde la fraternidad, apoyo, ganas de compartir los conocimientos, vivencias, exploraciones de estos lugares mágicos y maravillosos y que cada uno de sus integrantes aporta en este gran Club, y esto se siente desde el primer momento que convives con ellos.

Rodéate de personas que sumen algo positivo a tu vida, traza objetivos a corto, mediano y largo plazo, lo importante no es ver dónde está la cumbre o el fin del objetivo, lo importante siempre es dar el primer paso, uno a uno se alcanzan las cumbres más altas y se logran los retos más grandes tanto en la montaña como en la vida diaria.

**Vive la montaña y Vive día a día!!!**

Lic. Emmanuel Moreno Gracia  
Psicología & Criminología



Existió una vez un perrito llamado Citla, y de sobre nombre le llamaban "El Ángel Guardian de la Montaña", un perrito criollo como de cincuenta a sesenta centímetros de alto, blanco con manchas cafés con negro.

Un perrito super inteligente que entendía todo, aunque nadie lo hubiera entrenado para hacer lo que hacía.



El velador y trabajadores les pusieron por nombres "El Mocho y la Gringa", de esa pareja nació Citla de una camada de cuatro perritos. A las tres semanas de nacidos un carro de volteo atropelló a Gringa, mamá de Citla, quedando huérfano con sus hermanitos. Los ingenieros subían leche para que el velador los alimentara, y suerte que se lograron, al año de vida, el velador de apodo "El Talibán" originario de Santa Cruz Cuyachapa enfermo de pulmonía, lo llevaron al seguro medico y regreso a trabajar, pero de nuevo volvió a enfermar y su familia decidió que ya no regresara pues el frio en la cumbre lo afectaba bastante por lo que bajo llevándose para su casa a el Mocho y a tres cachorros, menos a Citla que decidido quedarse por siempre a vivir en la montaña.

Nació de una pareja de perros salvajes que llegaron a el volcán Sierra Negra, nos contaron que una empresa estaba construyendo un camino por la localidad de Loma Grande, estado de Veracruz colindante con Puebla, y un ingeniero subió a una pareja de perros para que donde se quedaban las maquinas cuidaran junto con el velador.

Al terminar el camino, la empresa se llevo todo su equipo menos los perritos que anduvieron vagando por el rumbo, al llegar por el camino en construcción a el Gran Telescopio Milimétrico en Sierra Negra, tal vez pensaron que era lo mismo, pues camiones de volteo y maquinaria se encontraban en el lugar. Así decidieron quedarse en el campamento en la cumbre del volcán acompañando a el velador de la obra, a lo que el muy gustoso de tener compañía los alimentaba.

Así fue creciendo Citla en el volcán Sierra Negra, cuidando la maquinaria, y de vago por las faldas de Sierra Negra, empezó a bajar a el Valle del Encuentro y los alrededores, vio que pasaban montañistas con rumbo al Volcán Citlaltépetl, y los seguía, así poco a poco conoció los caminos al refugio Fausto González Gomar ubicado a 4,660 msnm.

Luego comenzó a seguirlos hasta la cumbre, y de agradecimiento por la agradable compañía, los montañistas lo premiaban con comida, así se inicia su vida como alpinista, los montañistas platicaban bastante de el y se fue haciendo famoso, ya no regreso a vivir al Telescopio, se quedo en el Valle del Encuentro.



Todo esto le sirvió para salvar vidas de montañistas perdidos o en peligro guiándolos en tormentas a los refugios o hasta donde dejaban los vehículos, se cuentan muchas historias de como salvo a montañistas contadas por ellos mismos y muy agradecidos de que Citla los salvó o guio en la montaña.

Fueron tal vez mil cumbres que hizo en el Citlaltépetl era incansable, también conoció las rutas de la cara norte y del lado occidental de la montaña, sus sentidos del oído y olfato los tenia super desarrollados, aunque su vista no, pues la radiación a esa altura le quemó la retina de sus ojitos, perdiendo la vista del ojo izquierdo, y solo veía poco el derecho.

Por lo que se bajó con especialistas a que lo curaran, le hicieron muchísimos estudios y después de dos meses se regreso a su montaña pues la extrañaba, la segunda vez que se bajo fue por el ataque de un perro muy grande entrenado para matar y peleas que una persona se lo echó con la intención de que lo matara, pero Citla sobrevivió, la tercera que bajó fue por el ataque de tres perros dóberman que igual subieron a la montaña pero también sobrevivió{o.

La última que se bajó fue por su edad y algunos males que padecía por su edad, aunque cada semana se subía a la montaña acompañado, y algo se acostumbró a vivir en una casa, pues le era difícil, de ser libre en su montaña a estar encerrado, solo esperaba el fin de semana para subir a su montaña.

Un día que subía con su compañero por la ruta norte se sintió mal y ya no quiso subir, muy raro en el, así que se llevó{o al médico, le dio tratamiento, pero no respondió, así que se llevó a la clínica de su amigo en la cd. De Córdoba, Veracruz y le hicieron varios estudios, diagnosticándole cáncer de hígado en la fase terminal, estuvo internado una semana, hicieron todo lo posible por salvar a El Ángel Guardian de la Montaña, sus miles de amigos oraban por el y ayudaban económicamente para que se compusiera, pero desgraciadamente el día 28 de septiembre de 2017 a la edad de 16 años, se durmió.



FOTOGRAFIA: HUGO AGUILAR.

Para subsistir en este agreste y peligroso ambiente de animalitos como coyotes , serpientes, gato montés, tuvo que pelear muchas veces para sobrevivir, así que se convirtió en jefe de la manada de coyotes y empezó a convivir con ellos, y vivir en madrigueras arriba del lugar conocido como "La Cueva del Muerto"

Su pelaje se transformo para adaptarse a el clima tan extremo, pues a veces la temperatura baja a 20 grados centígrados bajo cero, su corazón creció mas de lo normal por la falta de oxígeno a esas alturas, sus cojinetes eran durísimos, como piedra, tanto caminar en las rocas y en la nieve. Y así era feliz en la montaña, libre, sin dueño ni nadie que lo domesticara, pero su inteligencia, y sobrevivir en la montaña lo hicieron experto en rutas , clima, caminos, ubicación de los refugios y lo extraño es que detectaba quien padecía mal de montaña, y siempre se quedaba con ellos cuidándolos.

# La fiesta de las banderas

## El Origen



CLUB EXPLORADOR CÓNDOR



Después de ultimar detalles, le fueron asignados al "Auxilio Montañista" dos puestos de primeros auxilios, quedando instalado uno en "Las Tinajas otro en la cima del propio pico, a la "Liga Autónoma del Socorro Excursionista" se le asignó un puesto a mediación del cañón.

Las banderas de los países tocaron por sorteo, correspondiendo en el orden siguiente: Aguiluchos del Sur, Hiti; Águilas del Norte, Dominicana; Juan Jorge Link, Argentina; ECO, Panamá; Osos, Bolivia; Timexsoc, Paraguay; Pemex, Ecuador; Banco de Monterrey, Brasil; Abejas, Colombia; Cardenales, Nicaragua; Castores, Estados Unidos; Linces, Guatemala; Oro y Plata, Perú; Pinguinos, Canadá; Águilas del C. D. I., Costa Rica; Águila Azteca, Cuba; Cuatro Plumas, Honduras; Cóndor, Venezuela; Tepeyac, Chile; Cinematografistas, San Salvador; Cristalería, Uruguay; correspondiendo las banderas de México al Presidente de la Asociación de Excursionismo de Nuevo León y la de la Madre Patria España al Secretario de la misma A.E.N.L.

Desde temprana hora del sábado en la tarde comenzó la caminata de los grupos, adelantándose el Cóndor a marcar la vereda de Las Tinajas, para arriba, ya que el Tepeyac había hecho lo propio desde el Viernes hacia abajo; los primeros Clubes en acampar fueron los Aguiluchos del Sur, Pinguinos, Cóndor y Cristalera, quienes buscaron refugio en el Cañón a fin de pasar la noche encendiendo fogatas para preparar la cena.

Durante toda la noche y la madrugada fue pasar Clubes hacia arriba del campamento, otros pernoctaron allí, otros se quedaron poco mas abajo; en fin aquello era una verdadera romería. Ya en la mañana y después del almuerzo, comenzó la ascensión, dándose cuenta que casi todo el excursionismo, con excepción de uno o dos clubes agónicos que no asistieron, estaban camino a la cumbre.

La Asociación de Excursionismo de Nuevo León queriendo celebrar el día de la Raza, organizó para el día 11 de octubre de 1953, una excursión de Confraternidad y para el caso, fue la Secretaria de Excursiones quien se encargó de la organización de este acto.

Con la debida anticipación se trató en asamblea general de la Asociación, el lugar adecuado para la celebración de esta fiesta, habiéndose aceptado la proposición del Delegado del Club Águilas del Norte, que fuese en la cima del Pico Norte del Cerro de la Silla, por ser el símbolo de nuestra ciudad Monterrey.

Se comenzó a tramitar ante los Consulados o Delegaciones Latinoamericanas la consecución de las banderas de sus respectivos países pero el tiempo fue verdaderamente corto, solo unos cuantos países enviaron banderas, consiguiendo la Secretaria de Excursiones la totalidad de ellas.



# La fiesta de las banderas

## El Origen



CLUB EXPLORADOR CÓNDOR

La ceremonia se inicio poco después de la hora anunciada o sea las 10 de la mañana y con la presencia de su G.M. Bertha I. quien presidio este festejo, así como la Gran Duquesa Gloria Mendiola y la Princesa Enriqueta Weimann.

Según el programa formulado, este dio principio en el desfile de las banderas por orden geográfico, principiando por México, España y Canadá, hasta llegar a la Argentina, desfilando con marcialidad los respectivos abanderados y formando un semicírculo en el asta bandera que se encuentra en la cima del Pico Norte, luego que termino el desfile se colocó nuestra enseña patria en la propia asta y comenzó a izarse con los honores de ordenanza ejecutados por clarines de la Banda de Guerra de los Cinematografistas, quienes fueron los encargados de rendir estos honores.

Toma la palabra el Sr. Horacio Guerra, haciendo mención del acto y recomendando a los grandes exploradores que navegaron miles de kilómetros en pos de un Mundo Nuevo y quienes nos legaron Raza y Religión.

Siguen algunos de banderines entre algunos Clubes y a falta de Misa Solemne, la que fue suspendida a causa de fuerza mayor; es rezado un rosario por toda la concurrencia, mas de 300 voces elevaron una plegaria al Creador por tantos favores que han recibido.

Acto seguido, toma la palabra el C.J. José Montenegro, presidente de la Asociación de Excursionismo de N.L., y en vibrante discurso pone de manifiesto las raíces de nuestra hispanidad, siendo muy aplaudido por toda la multitud.

La fiesta de las banderas se ha ido celebrando año con año desde el año 1953, y siempre es grato coincidir con los Clubes con los que se comparte el mismo espíritu por el ser Explorador y amar la montaña.

Los invitamos a que conservemos estas tradiciones y nunca olvidemos el origen de las mismas, para siempre darles el sentido que se merecen y seguir transmitiendo a las siguientes generaciones esta parte de nuestra historia.

Nota: esta información fue extraída del Boletín Cóndor (Septiembre-October) del año 1953, el cual nos proporciono Francisco Martínez Estrada de la LASEN, quien guardó este revista por mucho años hasta el día de hoy. Le agradecemos enormemente su colaboración.



Una confraternidad de montañistas es una excursión distinta, que pretende la convivencia con gente de diversos lugares. Un ejemplo es la Confraternidad Montañista de Occidente, que desde hace 50 años ha sido realizada por la Asociación de Montañismo y Excursionismo de Jalisco, y es llamada cariñosamente La Confra . Es algo así como salir de excursión y andar de fiesta. Recientemente conocí esta extraordinaria excursión, y se las voy a platicar.



La Confra es una larga excursión con algo muy particular: subir una montaña, y al descender, llegar a una playa. Esta excursión inicia en la ciudad de Guadalajara, Jalisco pasa por el volcán Nevado de Colima, cerca de otro volcán conocido como el Volcán de Fuego, y termina en una playa del Océano Pacífico. Hay que aclarar que el Nevado de Colima es un volcán apagado. En cambio, su vecino el Volcán de Fuego, ha estado activo por varios años. Es uno de los volcanes activos sobre una línea sísmica que pasa por Asia, Hawaii, la costa Oeste de Estados Unidos y de México, y se prolonga hasta Sudamérica. El recorrido de La Confra se hace en el Nevado de Colima sin tocar el Volcán de Fuego, que sólo es visto de cerca.

Esta excursión toma unos 4 días, y siempre se hace alrededor del 5 de Febrero, día de la Constitución Mexicana. Los organizadores tratan de aprovechar ese día de asueto, al que se le agregan un fin de semana y otro día. Se pasan dos noches en la montaña y una en la playa. Se hacen largas caminatas, por lo que es importante tener buena condición física. El clima durante la excursión es templado, frío y caliente, y sucede en rotación. Por lo cual se debe llevar equipo, ropa y alimentos adecuados. Hay que poner atención a la convocatoria y seguir las recomendaciones de los expertos organizadores para no llevar la mochila muy pesada.

La primera tarea para ir a La Confra es preparar la ropa y equipo. Estos consisten básicamente de: una tienda de campaña para compartir, una mochila grande, bolsa de dormir, linterna, botas de montaña, chaqueta, guantes, una muda completa de ropa de invierno, una muda de ropa de verano, y por supuesto la ropa de playa sin que falte el traje de baño. También será bueno llevar cámara fotográfica, lentes oscuros, gorra y un paliacate que servirá de guardapolvo. La segunda tarea es conseguir alimentos para preparar dos desayunos, dos comidas y dos cenas, que se consumirán en la montaña. Es bueno llevar frutas, granola, dulces y algunas latas de la lechera chiquita. Se deben incluir en las provisiones 4 litros de agua embotellada.

En cuanto al transporte, hay que preocuparse sólo de la ida y vuelta a Guadalajara, ya que los organizadores de Jalisco se encargan de los traslados en aquella región. Se paga una cuota por asistir a esta excursión, alrededor de \$800.00 M.N., la cual cubre el costo de transporte en autobús, camiones de carga y camionetas. Además, la cuota incluye una comida al llegar a un hotel en la playa. Al punto de partida, en Guadalajara, hay que llegar bien bañados y será mejor que se haya tomado un buen almuerzo. Es necesario llevar dinero para gastar en la playa, dado que sólo se recibe una comida incluida, y se tiene que pagar el resto de los alimentos, así como los gastos de hotel. El hotel sede de La Confra es bastante económico, pero hay que asegurarse de hacer una reservación tal como se indica en la convocatoria. Después de la larga caminata y haber acampado dos noches en la montaña, se antoja tomar un buen baño y dormir en una camita. No importa acomodarse varios en el mismo cuarto y quedar oliendo a jabón chiquito.





## XLIX Confraternidad Montañista de Occidente 2003

Ahora, déjenme contarles del recorrido en La Confra 2003. Fué el día 5 de Febrero a las 9:30 A.M., cuando nos reunimos para partir en la plaza Juárez del centro de Guadalajara. La salida a la excursión se hace con gran pompa y se invita a las H. Autoridades para dar unas palabras en una ceremonia de partida.

Julio Hernández y yo asistimos representando al Club Explorador Cóndor en La Confra del 2003. Nos unimos a un numeroso grupo de más de 250 personas compuesto por hombres y mujeres; adolescentes y adultos. Los familiares de varios compañeros asisten a dicha plaza sólo para despedirlos. Los inteligentes mejor se van directo a la playa y esperan disfrutando de la vida hasta que llegan sus seres queridos cansados y llenos de polvo.

Desde hace mucho tiempo, yo había escuchado acerca de esta excursión, pero no lo suficiente, ya que pensaba que era una difícil expedición de alta montaña. Creo que así era en otro tiempo, y según cuentan, antes todos llegaban a la cumbre por lo que se requería mayor esfuerzo y preparación. Hoy en día el recorrido es más sencillo porque Protección Civil a duras penas proporciona el permiso de acercarse al activo Volcán de Fuego. Los organizadores han tenido que buscar una ruta alterna que permita seguir efectuando esta excursión.



## Acercamiento

El primer día es sólo de acercamiento a la montaña resultando casi un paseo. Pero su importancia radica en el proceso de aclimatarse. Seis autobuses llegaron a la plaza, en los que nos transportamos desde Guadalajara a El Fresnito, un pueblito a 3 horas y cercano a Cd. Guzmán. Hicimos una parada saliendo de Guadalajara por la carretera a Colima, donde compramos sodas y botanas, para comerlas mientras veíamos una película abordo.

Al llegar a Cd. Guzmán, las Autoridades Municipales nos dan una bienvenida. Después nos vamos a El Fresnito, un pueblito que se localiza en la falda del volcán Nevado de Colima. Ahí termina la carretera pavimentada, por lo que dejamos los autobuses para abordar unos camiones de carga que ya nos estaban esperando en medio de una polvadera. Nos distribuimos en varios camiones, abordo de sus cajas de carga. Íbamos parados y apretados con las mochilas acomodadas en un montón. Es momento de cubrirse la nariz y boca con el paliacate para guardarse del polvo. Los camiones cargueros nos llevaron por un camino de terracería en el bosque y cuesta arriba. En el ascenso, hay una vista hermosa de una llanura muy verde, un lago y Cd. Guzmán. También hay muchos árboles. De vez en cuando se oyen gritos de "aguas con la ramona", alertando para agacharse antes de ser golpeados por alguna rama. Llegamos a La Joya. Ahí, muy arriba en referencia al nivel del mar, habríamos de hacer el primer campamento. La caminata empieza en este punto al día siguiente, y desde donde se observa una cumbre que ví nevada en La Confra del 2001. Este año sólo quedaban algunos restos de nieve. Al anochecer hace mucho frío y la temperatura desciende al avanzar la noche, llegando casi a los 0 grados por la madrugada. Cerca del campamento hay un arroyito con agua muy fría. Este campamento es sobre terreno muy amplio en el que se hacen múltiples fogatas. Esa tarde, y parte de la noche, se come y se platica muy a gusto entre anécdotas, risas y bromas.



## La Gran Caminata

Al amanecer del segundo día, nos dan la orden de levantar el campamento, y a las 6:30 A.M. debemos estar listos para iniciar la caminata, que durará casi todo el día. Ascendemos por un camino rural en una mañana muy fría. A eso de las 10:30 A.M., llegamos a La Calle de Dios. Ahí se realiza una ceremonia con honores a la bandera y un minuto de silencio en memoria de montañistas. A esa hora el sol brillaba y empezaba a sentirse calor. Tomamos el desayuno, y después empezamos a caminar sobre una brecha muy polvorienta. Cerca del medio día llegamos a un mirador con la ropa tan llena de polvo que parece que nos dimos una revolcada. Descansamos un rato, tomamos fotos del panorama, y observamos lo que nos espera para llegarle caminando. Luego descendemos por una vereda con tierra húmeda entre arboles altos y pequeños. Al parecer los talabosques han andado por ahí. Alrededor de las 2:00 P.M., llegamos a un corral de vacas conocido como "La Ordeña", se localiza a 9 kilómetros de la La Joya y a 3 horas antes de llegar al segundo campamento. Durante la caminata muchos van muy aprisa haciendo punta, otros vamos un poco rezagados, pero en La Ordeña nos reunimos todos. Ahí nos damos una lavadita con el agua de un venero, y tomamos un refrigerio. Luego, seguimos camine y camine hasta llegar al segundo campamento en las últimas horas de la tarde.

El segundo campamento se hace al pie del cerro San Francisco, el espacio es reducido, pero suficiente para acampar poco más de 250 montañistas. Las tiendas de campaña quedan muy cerca una de otra. Hay que tener cuidado de no tumbarlas ni atropellar a los vecinos. Yo me sentía ya muy cansado pero muy contento. Llegamos ahí con luz del sol todavía, y tenemos tiempo suficiente para descansar, comer, platicar, cantar o tomar una siesta. Por la noche las múltiples fogatas en el segundo campamento nos invitan a seguir la plática y seguir comiendo. El cielo despejado permite ver el brillo de las estrellas que en lo magnífico del universo parece que gritan la existencia del Todopoderoso.

\_¿Pancho, qué andas haciendo?

\_Le estoy cortando la cola a mis alacranes.

Dicen que había alacranes y que Pancho los iba a usar en su clase de Psicología. Yo no ví ninguno y no sé cómo se usa un alacrán en una clase de Psicología. Se me hace que al de los alacranes le surtió efecto el Auténtico Tequila Jaliscience. Esa era otra noche de irse a dormir temprano porque al siguiente día tendríamos que volver a madrugar.

## Vamos a la Playa

En el tercer día estamos deseando llegar ya a la playa. Empezamos a caminar antes de que saliera el sol. Los guías hacen el conteo de los que van saliendo, así lo han hecho cada vez que hemos salido de un punto de reunión. Hacemos un corto ascenso que me parece agotador por empezar a caminar tan temprano. Además, recuerden que ya estamos en el tercer día de la excursión. Lo bueno es que después iremos sólo cuesta abajo, y quizá acelerando el paso por el ánimo de llegar a la playa. En el camino paramos a desayunar y poco después aparece muy de cerca el Volcán de Fuego. Algunos pudimos observarlo y presenciar ligeras erupciones. El volcán lanzaba humo, piedras y cenizas.

\_¿Cómo dices, Juan, que se llama el pueblo que se mira allá abajo?

\_Telcruz. Ahí vamos a llegar.

En el avance y desde arriba, vemos en varias ocasiones el punto final de la caminata. Hace calor y el camino parece estirarse. Por fin, llegamos a Telcruz alrededor de las 2:00 P.M. Uno de sus habitantes es anfitrión de La Confra y nos recibe con una vendimia de tacos, sodas y cerveza. De ahí en adelante todo es fiesta. Lo que comemos y bebemos sabe delicioso y además tenemos la dicha de contemplar el Volcán de Fuego. Luego nos trepamos a unas camionetas que nos llevan a la carretera, donde nos esperan los autobuses. Inmediatamente los abordamos y partimos rumbo a la playa a seguir la fiesta.



## Entrega de medallas en la playa

El viaje hacia la playa es un deleite a la vista a través de la campiña mexicana y de bellos pueblos en la costa del Pacífico. Pasamos por la ciudad de Colima, desde donde vemos los volcanes que hemos dejado atrás. Alrededor de las 5:00 P.M. llegó el último autobús al Hotel en la playa. Mujeres bonitas nos dan la bienvenida con una buena comida. Después, es hora de bañarse y prepararse para la entrega de medallas por la noche. La ceremonia de entrega de medallas es elegante y emotiva. La Confra tiene la mejor ceremonia que he visto en una clausura de excursión. Cerca de la playa montan un Presidium con pancartas, y al lado se enciende una fogata, que arde más con cada leño y las palabras que van depositando cada uno de los que reciben su medalla. El cielo y el mar se funden en la oscuridad siendo testigos de la ceremonia. El ruido de las olas y la brisa del mar nos acompañan en el ritual. Los flashes de las cámaras, las porras, los gritos y los aplausos invaden y contagian de alegría a todos. Para recibir una medalla se necesita hacer tres Confras consecutivas. Debo decir que son muchos los que ganan medalla cada año.

Después de la ceremonia fuimos a dar una vuelta al pueblo y a buscar tacos callejeros.

Paty pide una orden de tacos de carnaza.

\_ ¿Qué es carnaza, Paty?

\_ No sé, pero sabe rico.

\_ Mejor pregúntale bien al taquero porque un muchacho abrazó a un perro y le dijo: "vengase mi carnaza".

\_ Estaba jugando. (...menso!)

Los tacos de carnaza estaban muy buenos. Por fortuna, el perro seguía por ahí y se llamaba Canelo.

El cuarto día es para disfrutar en la playa durante la mañana. Ya se pueden imaginar lo bien que se siente dormir en la arena arrullado por las olas del mar después de haber caminado tanto. El baño en el mar es muy agradable. Siempre se deben tomar las debidas precauciones, porque las olas ahí son medio bravas. Más o menos a las 2:00 P.M. se inicia el viaje de regreso a Guadalajara.

## Se me hizo fácil

Finalmente, cerca de las 8:00 P.M. llegamos a Guadalajara a la misma plaza de donde partimos. Ahora, como "Dodo", el compañero montañista, puedo decir: "se me hizo fácil". Pero allá arriba ya me andaba. Quiero felicitar a todos los organizadores, guías y retaguardias de La Confra. Aprecio el ánimo y seguridad que nos brindaron en el recorrido. Admiro el esfuerzo y preparación de cada uno de ellos. Ellos hacen un ensayo completo de la excursión al que le llaman "la macheteada". Son tan cuidadosos que días antes han ido a marcar la ruta y a cortar ramas que obstruyan las veredas. Agradezco nuevamente a todos los que han contribuido con esta confraternidad montañista: Onofre González, Diego Leñero, Juan José Amezola, Paty Daválos, Maruca, Pancho, Carlos Cortes, Gabriel Rubio, Juan Carlos Amezola, Alicia Solís, etc., etc. Pido mil disculpas por sólo mencionar parte de ellos. También quiero agradecer a Cony Hernández, Orlando Salazar y a la familia Amezola, por el transporte al aeropuerto y hospedaje que nos dieron a Julio y a mí, en nuestro viaje Monterrey-Guadalajara. Y más que todo, al Club por todo lo aprendido.

En el 2004 se celebró el 50 Aniversario de la Confraternidad Montañista de Occidente. Dicen que "Jalisco nunca pierde, y cuando pierde, arrebatá". Estoy seguro que La Confra será por muchos años una excursión para celebrar. La Confra es una muestra de este "México lindo y querido". Cuando vayas, abre bien los ojos porque hay mucho que ver.



# DON LUIS ALFÉREZ

Por: Luis Ángel Pastrana



CLUB EXPLORADOR CÓNDOR

El pasado 24 de Julio, falleció en su hogar, en la remodelada Hacienda de Icamole, el seminarista, pintor, restaurador, promotor cultural, restaurantero y ex regidor del Municipio de García, Luis Crescencio Alférez Patlán a la edad de 71 años.



Nació en San Luis Potosí, el 30 de marzo de 1949, aunque a él le encantaba contar que nació en Córdoba España, fue alumno de los salesianos, estudió en Turín, Italia, en una casa de formación religiosa, la cual abandonó para seguir con otros asuntos y negocios, ya viviendo en Monterrey, cuenta la anécdota de que fue el, quién trajo la tradición del altar de muertos al agringado Monterrey de los años 70s, comenta con gran risa...la gente no sabía nada de altares de muerto y por eso ayudamos a montar uno, y la reacción de la gente fue de sorpresa y miedo, "Me acusaron de brujo, hasta me querían echar agua bendita, y me tacharon de demonio", comenta Luis Alférez con una gran sonrisa.

Fue vendedor de antigüedades y de imágenes religiosas, logró hacerse de un teatro en la zona de la Purísima, en la calle Rayón casi esquina con Ocampo y lo convirtió en una galería de arte, le fue tan bien que compró una casa en Villa de García donde formó una academia renacentista, acogiendo a pintores, escultores, poetas, historiadores, fotógrafos y por muchos años consolidó a Monterrey en la promoción cultural, participando en exposiciones alrededor del mundo.

Años después decidió vender su casa y el teatro y dio un nuevo rumbo a su existencia, dedicándose a adquirir el viejo casco de la abandonada y derruida Hacienda de Icamole, iniciando su reconstrucción, y a la adquisición del restaurante "Hacienda de Icamole" ubicado en la plaza principal de García, lugar donde diversos años, al participar en la actividad del Día de Reyes del Club Explorador Cóndor, algunos tuvimos oportunidad de degustar el delicioso machacado con huevo que preparaba con gran esmero, acompañado de un aromático café de olla y con una empanada de cajeta con nuez de postre.

Hombre amable, de mucha y muy amena plática, en donde contaba sus anécdotas y las leyendas que más le gustaban, en diversas ocasiones charlamos por horas, el tiempo vuela sin sentir su paso cuando se rememoran interesantes historias antiguas, y más con un excelente conversador como Don Luis, una de sus favoritas era la del llamado llorón de Icamole.

Con su memoria intacta y precisa, contaba el relato de que en 1876 se realizó la llamada Revolución de Tuxtepec, que inició cuando el Presidente Constitucional Sebastián Lerdo de Tejada se postuló para la reelección, ante esto Porfirio Díaz se levantó en armas, apoyado por un gran número de militares que lo preferían a él, un héroe de la guerra de la segunda intervención francesa en México y no a Lerdo, quién era hijo de Españoles.

El 20 de Mayo de 1876 las fuerzas Porfiristas con aproximadamente 1000 elementos, comandadas por los generales Jerónimo Treviño y Francisco Naranjo se enfrentaron contra las fuerzas Lerdistas al mando del General Carlos Fuero junto con el general Julián Quiroga con igual número de combatientes en las afueras de Icamole en una cruenta batalla nivelada en fuerzas en la que cualquier bando pudo ganar, pero una acometida de Quiroga con sus regimientos de dragones les dio la victoria, obligando a las derrotadas fuerzas de Porfirio Díaz a huir a Icamole, al estar frente a los generales Treviño y Naranjo Díaz los increpó preguntándoles.... ¿No que los de Nuevo León son muy valientes?, a lo que Naranjo le contestó... y ¿acaso Julián Quiroga es de Oaxaca?, esto aludiendo al lugar de nacimiento de Porfirio Díaz y recordándole que Quiroga era originario de Ciénega de Flores Nuevo León.

# DON LUIS ALFÉREZ

Por: Luis Ángel Pastrana



## CLUB EXPLORADOR CÓNDOR

Otra historia que le gustaba mucho contar ya entrada la noche, era que en la madrugada se escuchaban sonidos fantasmagóricos, murmullos, un tropel de caballos y gritos de sus jinetes, así como lamentos o risas de mujeres, decía que esos incidentes que pasaban en la Hacienda, era energía que se encontraba acumulada en el lugar, ya que el lugar inició su construcción en 1789 y terminó en 1853, comentando que esos ruidos, imágenes y sensaciones, eran la esencia de la Hacienda, refiriendo que ante las incesantes apariciones de una misteriosa sombra que era vista por diferentes personas en las noches, tuvo que llamar a un sacerdote para que bendijera la construcción.



Después, Don Luis señalaba extendiendo su mano, el árbol en donde la historia dice que Porfirio Díaz se retiró a llorar amargamente su derrota, un gran árbol Pinabete que se encuentra frente a la Hacienda, señalando que ubicó el lugar, ya que ahí vivió gente longeva de más de 90 años que recordaba haber escuchado de sus ancestros el lugar exacto en donde se escucharon los sollozos de Don Porfirio, y es por eso que le pusieron el mote de El Llorón de Icamole, también cuenta Don Luis, que había un letrero ahí que marcaba el lugar, pero luego comentaba amargamente...ya sabe cómo es la gente de ingrata, se lo robaron, y refería que cuando construyeron la plaza actual, él luchó para que no tumbaran ese pinabete, mismo que sigue hasta hoy, alzándose majestuoso como recuerdo de un suceso histórico, gracias al esfuerzo de Don Luis.

Además gustaba de contar relatos de avistamientos nocturnos de extrañas luces de muchos colores en el cielo, expresando su asombro de haber visto como el cerro grande se iluminaba como si fuera de día.



Personaje polifacético, lo mismo se dedicaba pintar, buscar fósiles por el desierto, cantar melodías de Massimo Ranieri, rescatar cruces y lápidas antiguas, componía versos y se quedaba siempre por las tardes disfrutando del atardecer en el desierto, siempre rodeado de sus fieles canes y felinos. Un gran personaje se nos adelantó en el camino, y aunque los últimos años la pasó mal, ahora descansa, termina su historia y comienza su leyenda, siempre será considerado como un personaje, talentoso, vivaz, platicador e idealista, Descansa en Paz Don Luis Crescencio Alferez Patlán, el que ahora será recordado con justicia... como "El Guardián de la Hacienda de Icamole".

Luis Ángel Pastrana



# 30° ANIVERSARIO LUCTUOSO JESÚS JOSÉ MONTENEGRO RODRÍGUEZ



Eduardo Verduzco. Agosto de 2020

Jesús José Montenegro Rodríguez nació el 25 de diciembre de 1923 en Parral, Chihuahua, pero ya en su adolescencia residía en Monterrey. Montenegro es sin duda la persona que más ha influido para dar forma y personalidad al Club Cóndor.


## INGRESO AL CLUB

Jesús Montenegro y Francisco Valadez asistieron como Aspirantes recomendados por Rogelio Rodríguez Álvarez a la junta del 26 de junio de 1940, según consta en el Acta del Interior N° 6. En esa misma junta se acordó efectuar el siguiente domingo 30 de junio la primera excursión del Club al paraje que llamaron "Zaragoza", y que hoy conocemos como "Minerales del Diente". En esa primera excursión los asistentes se rebelaron contra el reglamento de un máximo de cinco tortillas a cada asistente elaborado por Rogelio, y como les apretaba el hambre fueron a comprar alimentos a una ranchería vecina.

Montenegro tenía 16 años al ingresar al Cóndor (en esa época no había Sección Juvenil), Rogelio Rodríguez, el Padre Intelectual del Cóndor, acababa de festejar su cumpleaños N° 20 el 10 de mayo de 1940, día de la fundación del Club). Es de suponer que Montenegro y Valadez causaron buena impresión entre los socios que asistieron a la primera excursión, porque en la junta de la semana siguiente el 3 de julio de 1940, al votar para sustituir al Tesorero y al Segundo Vocal por no poder ejercer sus puestos, se votó a Montenegro como Tesorero Provisional y a Valadez como Segundo Vocal.

## PERSONALIDAD

De carácter muy sencillo y afable, Montenegro siempre cuidaba de saludar a todos y dar la bienvenida a quienes asistían por vez primera al Cóndor. Llegaba antes que todos a las juntas de los jueves y de inmediato procedía a sacudir el escritorio, las sillas y el mobiliario y a barrer, actividades en las que solamente Jesús Guerra lo imitaba.



Siempre atento a las necesidades de los demás, al terminar las juntas de los jueves preguntaba a los juveniles si tenían dinero para pagar el camión de regreso a sus casas, y si no lo tenían él se los proveía. En las salidas a excursión, si alguien no completaba la cuota para los alimentos y el pasaje de autobús, él se la completaba. En alguna ocasión un juvenil deseaba asistir a una excursión a volcán y no tenía dinero para pagar el autobús, Montenegro lo ayudaba o le conseguía un patrocinador.

Poseía una amplia cultura y conversaba sobre muy variados temas. En una ocasión en que hicimos la travesía "El Manzano, Agua Alta, el Tejocote (es decir, cruzando la sierra al sur del Manzano), Laguna de Sánchez..." bajamos la sierra a monte travesía para llegar al Tejocote, y eso llamó la atención de los lugareños ya que no era esa la ruta usual de llegada de excursionistas. Montenegro comentó: *somos "el Asombro de Damasco"*, la idea estaba clara, pero no capté cómo encajaba Damasco en ella; resultó que ese es el título de una zarzuela no muy popular. También se distinguía por su habilidad para redactar reseñas con frases muy acertadas.

## MONTENEGRO COMO EXCURSIONISTA



Jesús Montenegro se distinguió por asistir a la mayoría de las excursiones oficiales del Cónдор.

Entre las más relevantes podemos mencionar las siguientes:

- Peña Nevada en la semana santa de 1946, a invitación del Club de Exploraciones de México, Sección Monterrey. En dicha ocasión caminaron desde Marcela, en Tamaulipas, subieron a la cumbre de Peña Nevada y continuaron rumbo al norte hasta la Mesa del Chorrillo, Tamps., una distancia de 75 kms a vuelo de pájaro, cruzando sierras.
- El Popocatepetl en octubre de 1948 (Fiesta de las Banderas). En esa época fue toda una novedad que montañistas de Nuevo León ascendieran a un volcán.
- Nuevamente el Popocatepetl en octubre de 1949 (Fiesta de las Banderas). Reseña en el Boletín Cónдор N° 26, de noviembre y diciembre de 1949.
- El Pico de Orizaba en octubre de 1950. Tenemos reseñas de dos de los asistentes: Ricardo Orta y Salvador Morúa.
- 2 y 3 de diciembre de 1953, Circunvalación al cráter del Popocatepetl en compañía de Reynaldo Martínez, guiados por Saúl Ramírez Galicia, integrante del Equipo Montañista Defensa Nacional. (Reseña en el Boletín Cónдор de diciembre 1953 y enero 1954 de 1954).
- 5 y 6 de diciembre de 1953, Pecho de la Iztaccíhuatl por la ruta de La Joya, en compañía de Reynaldo Martínez y guiados por Saúl Ramírez Galicia, integrante del Equipo Montañista Defensa Nacional. (Informe del Guía a la Liga Militar Montañista en el Boletín Cónдор de diciembre 1953 y enero 1954 de 1954).
- 15 de mayo de 1955. Conquista del Pico 15 por Antonio Castillo, Jesús Cedillo, Jesús Montenegro y Reynaldo Martínez García.
- Exc. 773, 15-17 de diciembre de 1959, Pico de Orizaba. Asistentes: Jesús Montenegro, Everardo Garza Caballero, Oscar Ávila Reyes y Jesús Cedillo Peña.
- Exc. 852, 27 a 31 de diciembre de 1961, volcanes Iztaccíhuatl y Popocatepetl. Asistentes: Jesús Montenegro, Rogelio Ortiz Gálvez (Grupo Defensa Nacional), Guía al Iztaccíhuatl, Rafael Rodríguez, Antonio Castillo Ortiz (Capitán), Saúl Ramírez Galicia (Guía al Popocatepetl) y Eduardo Verduzco Martínez.
- Exc. 893, 26 de diciembre 1962 a 2 de enero 1963. Pico de Orizaba. Asistentes: Jesús Montenegro, Antonio Castillo (Capitán), Saúl Ramírez Galicia, Jorge Verduzco Martínez, Xavier Aldape Zepeda, Arturo Salazar García y Eduardo Verduzco Martínez.
- Exc. 940, 27 y 28 de diciembre de 1963, Iztaccíhuatl. Asistentes: Jesús Montenegro, Saúl Ramírez Galicia, Antonio Castillo Ortiz, Agustín Loreto Novoa, Xavier Aldape Zepeda, Arturo Salazar García, Jorge Verduzco Martínez y Eduardo Verduzco Martínez.
- Exc, 1085, 27 de diciembre de 1966 a 1 de enero de 1967. Pico de Orizaba. Asistentes: Jesús Montenegro, Antonio Castillo Ortiz, Xavier Aldape Zepeda, Jorge Armando Verduzco Mtz., Paulino Benavides García, Sergio Treviño Zepeda.
- Exc. 1105, 12 y 13 de abril de 1968. El Popocatepetl hasta el Albergue Queretano en la ruta del Ventorrillo (durante la noche se cristalizó la nieve y se decidió no continuar). Asistentes: Jesús Montenegro, Jesús Guerra, Eduardo Verduzco, Carlos Castillo (Guía de la Escuela Nacional de Montaña).
- Exc. 1130, 20 a 23 de marzo de 1969. Popocatepetl por la ruta de Las Cruces. Asistentes: Jesús Montenegro (Capitán), Saúl Ramírez Galicia, Enrique Torres Benavides, Jorge Verduzco Martínez, Roberto Muñoz Cepeda (Invitado), Xavier Aldape Zepeda y Eduardo Verduzco Martínez.
- Fecha no disponible. Excursión de Semana Santa al Volcán Tacaná organizada por la LASEN. Asistentes por el Club Cónдор: Jesús Montenegro Rodríguez y Eduardo Verduzco Martínez.
- Fecha no disponible. Exc. no oficial al Nevado de Toluca. Asistentes: Jesús Montenegro y Saúl Ramírez Galicia. Esta fue la última ascensión a alta montaña de Montenegro.

# 30° ANIVERSARIO LUCTUOSO JESÚS JOSÉ MONTENEGRO RODRÍGUEZ



Eduardo Verduzco. Agosto de 2020

## APORTACIONES AL CLUB CÓNDOR

La mayor aportación de Montenegro al Club Cónдор fue la de ejercer en forma no oficial dos diferentes e importantes funciones: fue el Líder Carismático y simultáneamente el Líder Moral del Club Cónдор.

El escritor Pablo Orellana Nirian apunta que *“El líder carismático es aquel capaz de empatizar con los integrantes de una organización para sacar el máximo partido de los mismos”*. Ese era el carisma de Montenegro, empatizaba con todo el que lo trataba, y por eso era conocido y recordado por muchas personas. En el Cónдор todos lo apreciábamos y nos sentíamos en confianza en su presencia.

En su época, el Club Cónдор era sinónimo de Jesús Montenegro. En una ocasión lo acompañé a una tienda en el centro de Monterrey, y al caminar una cuadra por la calle Juárez entre Matamoros y Padre Mier, con gran afluencia de caminantes, varias personas lo reconocieron y lo saludaron al pasar. Montenegro respondió a sus saludos, y cuando le pregunté quiénes eran esas personas me dijo que no lo sabía.

Y cuando falleció Montenegro en agosto de 1990 y mi esposa le comentó a una amiga suya que yo había ido al Pico Sur con el Cónдор a llevar las cenizas de Chuy Montenegro, la amiga contestó asombrada: *“Pero cómo: ¿falleció Chuy Montenegro?”* Hasta donde sé, esta señora no tenía relación con el Club Cónдор, pero conocía a Montenegro o había oído hablar de él.



## LIDERAZGO MORAL

Por otra parte, Montenegro fue el Líder Moral del Cónдор porque siempre estaba atento a recordarnos los valores que nos legaron los fundadores del Cónдор. José Nicolás Villanueva, quien ingresó al Cónдор como Juvenil de 11 años, nos relata que en una ocasión al caminar el grupo por la calle rumbo a una excursión sintió sed, y al sacar su cantimplora de su funda, la cantimplora cayó al piso y él profirió una grosería. De inmediato Montenegro le advirtió: *“en el Club Cónдор no se dicen maldiciones”*.

Este liderazgo moral podemos constatarlo en los editoriales del Boletín Cónдор.





# 30° ANIVERSARIO LUCTUOSO JESÚS JOSÉ MONTENEGRO RODRÍGUEZ



Eduardo Verduzco. Agosto de 2020



**Aunque nunca los firmó, podemos reconocer los pensamientos y las expresiones de Montenegro en todos los editoriales. Algunas muestras:**



- En el Editorial del Boletín N° 1 de noviembre de 1946, entre otras cosas apuntó: *“Otra forma de cooperar, no solamente con nosotros sino con el excursionismo en general es iniciar una campaña moralizadora entre quienes practican nuestro incomprendido deporte”.*
- En el Boletín N° 3 (nos faltan muchos Boletines) señala: *“Siguiendo la ruta que nos hemos trazado, vamos a referirnos en esta ocasión a una de las aspiraciones de este Club en bien del excursionismo. Nos referimos a la moralidad del elemento montañista. ...”*
- En el Boletín N° 6 de abril de 1947, escribió: *“Otra de las causas que influyen poderosamente para que el Club perdure es que su membresía se ve paulatinamente aumentada ..., por socios cuyas cualidades morales han sido debidamente aquilatadas ...”*
- En el Boletín N° 14 de agosto de 1948 se refiere a la reciente creación de la Sección Femenil (algo inusitado en esa época) diciendo entre otras ideas: *“Estamos seguros de que todos los socios observarán una conducta absolutamente intachable para que las socias de la Sección se den cuenta de que en todos y cada uno de nosotros encontrarán compañeros dignos de toda confianza ...”*
- En el Boletín N° 17 de noviembre de 1948 exhorta a no dejar fogatas encendidas, y a evitar mutilar las formaciones naturales en las grutas.

Y así sucesivamente, cumplía con su liderazgo moral desde los editoriales de los Boletines, además de hacerlo también en persona cuando se presentaba la oportunidad. Esta es la línea moral que nos dejaron nuestros fundadores, que Montenegro siempre impulsó y que continúa en práctica hasta nuestros días.



*“Siguiendo la ruta que nos hemos trazado, vamos a referirnos en esta ocasión a una de las aspiraciones de este Club en bien del excursionismo. Nos referimos a la moralidad del elemento montañista. ...”*

# 30° ANIVERSARIO LUCTUOSO JESÚS JOSÉ MONTENEGRO RODRÍGUEZ



Eduardo Verduzco. Agosto de 2020


## SU FALLECIMIENTO



Jesús Montenegro falleció el 6 de agosto de 1990 a la edad de 66 años, probablemente como consecuencia de un ataque de asma. Su fallecimiento fue una inesperada catástrofe para el Cóndor, ya que él era la fuerza que daba consistencia al Club.

Saúl Ramírez Galicia, su gran amigo y compadre, vino desde la Ciudad de México y organizó una Velada Literaria para honrar la memoria de este extraordinario ser humano. Quienes tuvimos ocasión de convivir con Montenegro aún sentimos su presencia en el Club de sus amores, al cual dedicó 50 años de su vida.

Sus cenizas fueron llevadas al Pico Cóndor, al pie de la Cruz del Montañista, cuya conquista fue el mayor orgullo de Jesús Montenegro.




Redactó: Eduardo Verduzco. Agosto de 2020.

# EN HOMENAJE A REYNALDO MARTÍNEZ



Por: Eduardo Verduzco



## DÍA DE MUERTOS

Por: Eduardo Verduzco  
13 de septiembre de 2020

CLUB EXPLORADOR CÓNDOR

### UNA ANÉCDOTA DE REYNALDO MARTÍNEZ

Reynaldo Martínez García ingresó al Club Cóndor en los años 50, a una edad aproximada de 18 años. Era muy dinámico en excursiones y de carácter alegre y jovial. En 1957 Reynaldo y su novia Carmen Espinosa, también socia del Cóndor, pidieron al P. Francisco Silva ofm que los casara, fue la primera boda que ofició el P. Silva.

Reynaldo conquistó en 1955 el Pico 15 en La Huasteca, junto con Antonio Castillo, Jesús Montenegro y Jesús Cedillo Peña. Reynaldo estuvo muy activo en excursiones hasta que obtuvo un nuevo empleo que lo obligó a emprender extensos viajes al extranjero durante muchos años, como jefe de una cuadrilla de construcción. Desde entonces ya no participó en excursiones.

A partir de los años 90 solíamos efectuar las cenas de aniversario y las posadas navideñas del Cóndor en casas de los socios. Como los asistentes a dichas reuniones eran cada vez más numerosos, Reynaldo y Carmen ofrecieron al Cóndor su casa para estas reuniones, porque tenían en el jardín un lugar especialmente adaptado para reuniones numerosas. Fueron anfitriones del Cóndor en muchas ocasiones, pero no tenían contacto con el club fuera de dichas reuniones.

En 2007 Reynaldo y Carmen invitaron al P. Francisco Silva para que viniera desde Guadalajara a celebrar sus bodas de oro.

Recuerdo que Reynaldo me llamó por teléfono y me dijo: “Tengo reservadas dos mesas para 10 personas c/u en el banquete para el Cóndor. Te voy a enviar invitaciones para que las repartas a 10 parejas para que vengan a celebrar con nosotros. Yo quisiera invitarlos a todos, pero estamos limitados en espacio”. Yo empecé a proponerle nombres de socios que tuvieron contacto con la pareja. Reynaldo me preguntó: “¿Quién es el presidente actual del Cóndor?” Yo le dije el nombre de un socio que no era de la generación de ellos. Reynaldo me dijo: “Invítalo también a él con su esposa”.

En conversación posterior, Reynaldo me confió que un amigo le había preguntado: “¿Cómo es posible que invites al banquete de bodas a gente con quienes no has tenido contacto durante 50 años, siendo limitado el cupo del salón de fiestas? Y Reynaldo le contestó: “*Es porque la convivencia en excursiones, compartiendo penalidades, alegrías, triunfos y fracasos crean lazos de amistad tan fuertes que el tiempo no puede borrar*”.

Nota: Reynaldo Martínez falleció en noviembre de 2019. Unos dos años antes había fallecido su esposa Carmen Espinosa de Martínez. El Cóndor los recuerda con cariño y gratitud.





## CALAVERITAS MONTAÑISTAS

Una calavera cumbrera  
se encontró con un montañista  
y para no llevarlo a la tumba  
lo retó a una carrera.

Muy tramposa la calaca  
agarró por una vereda  
pero pronto se perdió  
y fue a dar a una ladera.

El montañista llegó a la cumbre  
sin nadie que le siguiera  
completito y sin rasguños  
se burlo de la calavera.

Muy temprano en la mañana  
con mochila y con sombrero  
caminaba la calaca  
que buscaba a Luis Pastrana

Tu eres el de las historias  
que se cuentan en fogatas?  
por andar contando tanto  
te vine a jalar las patas.

Luis Pastrana se burló  
no creyó aquella amenaza  
y cuando menos lo acordó  
al panteón se lo llevó la calaca

La muerte se quería llevar a un Cóndor  
chaparrito y bigotón  
lo encontró en el cerro de las mitras  
caminando muy veloz.

Batalló en darle alcance  
pero luego lo agarró  
le quitó su cámara nueva  
y sin vida lo dejó.

Desde entonces en las mitras  
Se escucha el llanto  
de un excursionista  
que ahí se la paso re te arto.

Este año la catrina  
cambio el sombrero elegante  
por una corona china  
para acabar con mucha gente.

Por la calle y la montaña  
y por todas partes pasa  
pero puede que te salves  
si te quedas en tu casa.



**#QuedateEnCasa**

# Bitácora del Capitán

Por: Luis Ángel Pastrana

CLUB EXPLORADOR CÓNDOR



## LOS LIKES EN LA MONTAÑA

### Vas por la selfie, o la experiencia?

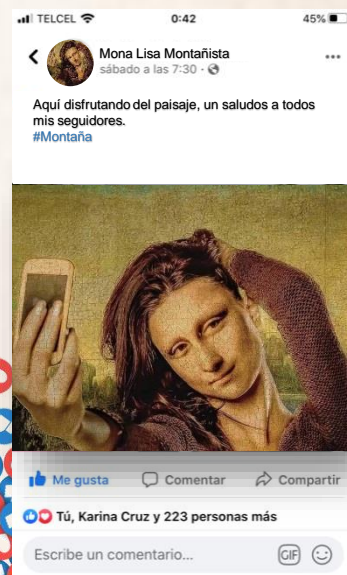
**E**n la actualidad debido a la proliferación de la tecnología y la facilidad para acceder a ella, nos vemos desbordados por las redes sociales, esto ha provocado que existan dos mundos, el mundo digital y el mundo real, estando a veces tan unidos que la línea que los separa es tan delgada que se hace imposible distinguirla.

La tecnología digital va creciendo a pasos agigantados, desde 1971 que fue enviado el primer correo electrónico, pasando por 1990 la creación de Arpanet, abuelita del internet moderno, llegando a 1991 en donde la red global de internet se volvió pública y que inició el internet como lo conocemos en la actualidad, en el ámbito de las redes sociales tenemos el inicio de SixDegrees en 1997, de ahí se vio el potencial de las redes, pasando por un sinfín de lugares creados para tal fin, MiGente, AsianAvenue, Match.com, LinkedIn, Friendster, siendo este último reemplazado por Facebook.

La selfie fotográfica es una práctica registrada en 1839, año en que fue tomada la primera por Robert Cornelius, se tiene registro que la princesa Anastasia Romanov tomó la primera selfie frente al espejo, aunque los artistas de la pintura lo hacen desde 1450 en las técnicas llamadas autorretrato, en tiempos modernos, el tener a la mano un celular con cámara a la mano de la mayoría de las personas provoca que esta práctica haya crecido de manera exponencial e inundando las redes sociales.

En tiempos anteriores a las redes sociales, una fotografía iba al proceso de revelado y se guardaban en un álbum, estas fotos solo eran vistas en reuniones familiares o de amigos y eran tomadas sin muchas pretensiones, solo para recordar un momento y no se esperaba que fueran vistas mucho, en estos tiempos modernos el saber que tus fotos serán vistas por muchas personas crea una variable que lo cambia todo, con la selfie se busca dar un mensaje, se vuelve una fotografía publicitaria, es buscar lo que quiero que veas de mí y pensando en el efecto que quiero dar, lo que quieras y cuando quieras, solo sacas el celular, tomas 20 fotos desde todos los ángulos posibles y listo.

Está práctica no conlleva nada de malo si se desea guardar un recuerdo de la actividad, lo preocupante es pasar por el proceso que va desde estar publicando en las redes los preparativos, el inicio, cada paso del evento, el final y además subir el álbum completo, siempre cuidando la estética, composición y la toma desde varios ángulos, y realizando gran cantidad de tomas buscando la toma perfecta, llegando esto a interferir con la actividad y dándole más importancia a todo esto y a la aceptación que se recibe en forma de likes que a la experiencia que se vive en sí, esto ya denota un problema. La interferencia en la actividad realizada, va desde retrasar al grupo por la infinidad de fotografías tomadas perdiendo tiempo, pasando por dejar de admirar el entorno por estar pendiente a las reacciones en las redes sociales, y lo más peligroso que es exponer a los demás y exponerse a riesgos y peligros para lograr la mejor toma que le genere mayor cantidad de likes y reconocimiento, me ha tocado ver muchas veces en la montaña, compañeros que andando por la vereda se ponen contentos por ver que hay señal y van metidos en su celular contestando comentarios mientras caminan, y otros tantos que llegando al lugar de comida y descanso, en lugar de admirar el paisaje, convivir y disfrutar de la naturaleza se la pasan atentos a su celular, aislándose de su entorno y sus compañeros, pero lo más preocupante es cuando se exponen ellos y a los demás a situaciones de riesgo innecesario solo para obtener la mejor toma.



# Bitácora del Capitán

Por: Luis Ángel Pastrana



CLUB EXPLORADOR CÓNDOR



## LOS LIKES EN LA MONTAÑA


### Vas por la selfie, o la experiencia?

En nuestro entorno de montaña, las situaciones fatales han sido por caídas buscando la foto perfecta y ejemplos hay muchos, es por eso que nuestro deber como montañistas y socios responsables es de identificar, vigilar y estar pendiente de esas personas, recordemos que un incidente fatal, además del dolor que causa en el afectado, su familia y los participantes también mancha el nombre del club en el cual sucede este incidente, es por eso que si tú, compañero montañista, socio o no, observas un comportamiento de alguien arriesgando su integridad física o ajena, tienes el deber moral de intervenir, recuerda que estas personas no son conscientes del peligro al cual se exponen ellos y a los demás en su afán de buscar la foto perfecta, cuando detectes un comportamiento así, acércate y amablemente hazle saber a la persona el riesgo al cual se expone, coméntale algún ejemplo y pídele que piense en sus seres queridos y los devastado que estarán en caso de suceder un accidente, eso muchas veces vuelve a la persona consciente del riesgo al que se está exponiendo.

En caso de que esa persona no cese, no entienda o se muestre agresiva al hacerle la observación busca al responsable del grupo y repórtale ese comportamiento en caso de que aún no se haya dado cuenta, este deberá de imponer su autoridad y resolver la situación.

La montaña es maravillosa y nos da innumerables momentos de felicidad, pero si no se tiene el debido cuidado y respeto nos puede dar momentos de angustia y tragedia, recuerda ser parte activa de la actividad y cuida la integridad de tus compañeros e invitados, recuerda que el apoyo mutuo y la convivencia son muy importantes y lo mejor de una excursión es cuando todos regresamos con bien a nuestras casas después de haber disfrutado un día increíble en la naturaleza, habiendo convivido con nuestros estimados y queridos compañeros y amigos.

Unidos y Adelante.  
Luis Ángel Pastrana  
Capitán



Uno de los principales factores de la masificación de la asistencia a las montañas, es cuando la gente asiste con la idea equivocada, buscando asistir solo porque vieron a un conocido en sus redes sociales recibir halagos y admiración por subir una foto arriesgada, buscando ellos mismos tener esa atención, pero sin tener la menor idea o muy vagas nociones de la actividad a realizar, y peor aún asistir con gente poco experimentada y como en los casos más graves, asistir solos, exponiéndose al entorno con pocos o nulos conocimientos. Últimamente hemos visto con preocupación que el número de accidentes se ha incrementado de manera alarmante, si bien es parte del riesgo inherente a la actividad y por más experiencia que se tenga nadie estamos exentos de eso, lamentablemente esto sucede debido a arriesgarse a ir a un lugar sin la debida experiencia y no hacerse acompañar de alguien que tenga experiencia en estos riesgos, y en muchos casos al vicio de ir a un lugar peligroso a tomarse una selfie extrema para conseguir likes, aprobación y reconocimiento, y es en ocasiones en que la gente va más preocupada en cómo se tomarán la mejor y más extrema fotografía o selfie que pensar en su propia seguridad y ese comportamiento llega a ocasionar tragedias, enlutando hogares y familias. Este comportamiento social de gente realizando esta práctica llegó a tal grado que entre 2011 y 2017 hubo un aproximado de 259 muertes por causa directa de una selfie, representando esto 5 veces más que las muertes por ataque de tiburones en el mundo.

# MOCHILA



# DE EMERGENCIA

TEMPORADA DE CICLONES Y HURACANES

## TENERLA LISTA PUEDE SALVAR TU VIDA



### QUE DEBEMOS INCLUIR?

LINTERNA Y PILAS

RADIO Y PILAS

ALCOHOL EN GEL

BOTELLA DE AGUA

CINTA ADHESIVA

BOTIQUÍN PEQUEÑO

ENCENDEDOR Y VELAS

GUANTES QUIRURGICOS

SILBATO

BOLSAS PLASTICAS

MANTA LIGERA

CUADERNO Y LAPIZ

PAPEL HIGIÉNICO

BARRA DE CEREAL

ROPA EXTRA

CHOCOLATE EN BARRA



**CONSERVA LA CALMA, MANTENTE INFORMANDO DE LA NOTICIAS DEL CLIMA Y ATIENDE LAS INSTRUCCIONES DE LAS AUTORIDADES**

 clubcondormty  Club Explorador Condor

**CLUB EXPLORADOR CÓNDOR**

**“UNIDOS Y ADELANTE”**



Edición:

Karlo Vinicio Cruz Hernández  
Encargado de Propaganda y Publicidad  
Club Explorador Cóndor

Síguenos en nuestra redes sociales



**Mesa Directiva 2020-2021**

Presidenta: Flora Navarro  
Secretario: José Juan Valadez  
Capitán: Luis Ángel Pastrana  
Tesorero: Manuel Alanís  
Propaganda: Karlo Vinicio Cruz Hdz.